



CORPORACION AUTONOMA REGIONAL DEL MAGDALENA
NIT. 800.099.287-4

1700-37

RESOLUCIÓN N°

2 076

FECHA:

25 JUN. 2025

"POR MEDIO DE LA CUAL SE OTORGA UN PERMISO DE APROVECHAMIENTO FORESTAL ÚNICO AL CONSORCIO VIAS UNIVERSAL MAGDALENA PARA REALIZAR LAS ACTIVIDADES DE APROVECHAMIENTO REQUERIDAS EN LA EJECUCIÓN DEL PROYECTO: MEJORAMIENTO DE LA VIA QUE COMUNICA EL MUNICIPIO DE CHIBOLO CON LA RUTA NACIONAL 80-02 EN EL CORREGIMIENTO DE APURE, ZONA RURAL DEL MUNICIPIO DE PLATO, JURISDICCIÓN DEL DEPARTAMENTO DEL MAGDALENA".

El Director General de la Corporación Autónoma Regional del Magdalena - CORPAMAG, en ejercicio de sus funciones legales conferidas por la Ley 99 de 1993, Decreto 1791 de 1996, el Decreto 1076 de 2015 y demás normas complementarias;

CONSIDERANDO

Que mediante escrito radicado bajo el consecutivo interno No. MR2024100900283, el Consorcio Vías Universal Magdalena, identificado con NIT. 901.774.297-1, representado legalmente por el señor José Ernesto Quiroga Pertuz, solicitó Aprovechamiento Forestal, con la finalidad de ejecutar el proyecto de: "Mejoramiento de la vía que comunica el municipio de Chibolo con la ruta nacional 80-02 en el corregimiento de Apure, zona rural del municipio de Plato, jurisdicción del departamento del Magdalena".

Atendiendo la solicitud anterior, la Corporación Autónoma Regional del Magdalena, emitió oficio No. E2024123006197, mediante el cual informó al peticionario el valor a cancelar por concepto de Liquidación por Servicios de Evaluación.

Que el Consorcio Vías Universal Magdalena, allegó los documentos exigidos para el inicio del trámite y aportó el recibo de caja No. 10428, donde consta el valor cancelado por concepto de Liquidación por Servicios de Evaluación.

Que el peticionario cumplió con los requisitos estipulados por el Decreto 1076 de 2015 respecto al trámite solicitado.

Ante lo anterior, la Corporación Autónoma Regional del Magdalena – CORPAMAG, obrando como máxima Autoridad Ambiental del departamento del Magdalena, emitió Auto No. 275 del 5 de marzo de 2025, ordenándose la evaluación de la documentación presentada y visita al lugar de ejecución del proyecto por funcionario técnico de la Subdirección de Gestión Ambiental. El cual fue notificado el día 21 de mayo de 2025.



CORPORACION AUTONOMA REGIONAL DEL MAGDALENA
NIT. 800.099.287-4

1700-37

RESOLUCIÓN N°

FECHA: 25 JUN. 2025

“POR MEDIO DE LA CUAL SE OTORGA UN PERMISO DE APROVECHAMIENTO FORESTAL ÚNICO AL CONSORCIO VIAS UNIVERSAL MAGDALENA PARA REALIZAR LAS ACTIVIDADES DE APROVECHAMIENTO REQUERIDAS EN LA EJECUCIÓN DEL PROYECTO: MEJORAMIENTO DE LA VIA QUE COMUNICA EL MUNICIPIO DE CHIBOLO CON LA RUTA NACIONAL 80-02 EN EL CORREGIMIENTO DE APURE, ZONA RURAL DEL MUNICIPIO DE PLATO, JURISDICCIÓN DEL DEPARTAMENTO DEL MAGDALENA”.

Que en virtud de lo ordenado en el acto administrativo avocado, se realiza la práctica de la inspección ocular y en consecuencia se emite el concepto técnico de fecha 9 de junio de 2025, donde se consigna lo siguiente:

“(…)

SITUACION.

Localización del proyecto y estado de los recursos naturales en el área:

El área objeto de aprovechamiento forestal, se localiza en la vía que comunica el municipio de Chibolo con la ruta nacional RN80-02, intervención que se encuentra en el corregimiento de Apure, zona rural del municipio de Plato, en el Departamento del Magdalena, ver (Fig. 1). Las coordenadas geográficas del proyecto se representan en la tabla 1.




Figura 1. Localización del área objeto de aprovechamiento del proyecto tramo - Apure - Chibolo

En la tabla 1 se presentan las coordenadas geográficas de los vértices que conforman las actividades por ejecutar para desarrollar el proyecto de “Mejoramiento de la vía que comunica

Avenida del Libertador No. 32-201 Barrio Tayrona, Santa Marta D.T.C.H., Magdalena, Colombia

Teléfono: (57) (605) 4380200 – (605) 4380300

www.corpamag.gov.co – email: contactenos@corpamag.gov.co



1700-37

RESOLUCIÓN N°

FECHA:

2076
25 JUN. 2025

"POR MEDIO DE LA CUAL SE OTORGA UN PERMISO DE APROVECHAMIENTO FORESTAL ÚNICO AL CONSORCIO VIAS UNIVERSAL MAGDALENA PARA REALIZAR LAS ACTIVIDADES DE APROVECHAMIENTO REQUERIDAS EN LA EJECUCIÓN DEL PROYECTO: MEJORAMIENTO DE LA VIA QUE COMUNICA EL MUNICIPIO DE CHIBOLO CON LA RUTA NACIONAL 80-02 EN EL CORREGIMIENTO DE APURE, ZONA RURAL DEL MUNICIPIO DE PLATO, JURISDICCIÓN DEL DEPARTAMENTO DEL MAGDALENA".

el municipio de Chibolo con la ruta nacional 80-02 en el corregimiento de Apure, zona rural del municipio de Plato, en el departamento del Magdalena"

Tabla 1. Vértices del área del Aprovechamiento Forestal - tramo - Apure - Chibolo

COORDENADAS DEL AREA DEL PROYECTO					
Punto	Coordenadas geográficas WGS84 tomadas desde Google Earth		Punto	Coordenadas geográficas WGS84 tomadas desde Google Earth	
	N (LATITUD)	O (LONGITUD)		N (LATITUD)	O (LONGITUD)
1	10.025278°N	74.619167° W	142	9.94190785°N	74.57254797°W
2	10.01190613°N	74.59774615°W	143	9.94164825°N	74.57291391°W
3	10.01189588°N	74.59773386°W	144	9.9413996°N	74.57321396°W
4	10.01168403°N	74.59768366°W	145	9.94097324°N	74.57365586°W
5	10.01175797°N	74.59757295°W	146	9.94097463°N	74.57372725°W
6	10.0084986°N	74.59542572°W	147	9.94081303°N	74.57394243°W
7	10.00132171°N	74.586676108°W	148	9.94031161°N	74.57466068°W
8	10.0012051°N	74.58667276°W	149	9.94031161°N	74.57466068°W
9	10.00117851°N	74.58663421W	150	9.93892419°N	74.57574924°W
10	10.00117881°N	74.58663399W	151	9.93884329°N	74.5757326°W
11	10.00081699°N	74.58619251°W	152	9.9387451°N	74.57585469°W
12	10.00072109°N	74.58607802°W	153	9.9373623°N	74.5762571°W
13	10.00067323°N	74.58580947°W	154	9.93716473°N	74.57618254°W
14	10.00064161°N	74.58567613°W	155	9.93716473°N	74.57618254°W
15	10.00058222°N	74.58561282°W	156	9.93668972°N	74.57606075°W
16	10.00056886°N	74.58556949°W	157	9.93645549°N	74.57603082°W
17	10.000572°N	74.58550497°W	158	9.93524094°N	74.57610976°W
18	10.00028671°N	74.58465965°W	159	9.93524033°N	74.5760263°W
19	9.99942238N	74.58291033W	160	9.93526552°N	74.57608702°W
20	9.99919514°N	74.58275948°W	161	9.93526559°N	74.57608407°W
21	9.99917382°N	74.58272691°W	162	9.93509132°N	74.57609306°W
22	9.99942238°N	74.58291033°W	163	9.93488983°N	74.57621407°W
23	9.99891444°N	74.58242034°W	164	9.9339212°N	74.57680599°W
24	9.99891444°N	74.58242034°W	165	9.93384252°N	74.5768239°W
25	9.99888027°N	74.58238732°W	166	9.93383118°N	74.57681597°W
26	9.998872229°N	74.5823348°W	167	9.92739282°N	74.5785743°W
27	9.99888027°N	74.58238732°W	168	9.92725412°N	74.57862065°W

Avenida del Libertador No. 32-201 Barrio Tayrona, Santa Marta D.T.C.H., Magdalena, Colombia

Teléfono: (57) (605) 4380200 – (605) 4380300

www.corpamag.gov.co – email: contactenos@corpamag.gov.co



1700-37

RESOLUCIÓN N°

FECHA:

2076

25 JUN. 2025

“POR MEDIO DE LA CUAL SE OTORGA UN PERMISO DE APROVECHAMIENTO FORESTAL ÚNICO AL CONSORCIO VIAS UNIVERSAL MAGDALENA PARA REALIZAR LAS ACTIVIDADES DE APROVECHAMIENTO REQUERIDAS EN LA EJECUCIÓN DEL PROYECTO: MEJORAMIENTO DE LA VIA QUE COMUNICA EL MUNICIPIO DE CHIBOLO CON LA RUTA NACIONAL 80-02 EN EL CORREGIMIENTO DE APURE, ZONA RURAL DEL MUNICIPIO DE PLATO, JURISDICCIÓN DEL DEPARTAMENTO DEL MAGDALENA”.

28	9.99862065°N	74.58210809°W	169	9.92732597°N	74.57857063°W
29	9.998872229°N	74.5823348°W	170	9.92732597°N	74.57857063°W
30	9.99888027°N	74.58238732°W	171	9.92554648°N	74.57841388°W
31	9.99731634°N	74.57984878°W	172	9.92461265°N	74.57814417°W
32	9.99699084°N	74.57931435°W	173	9.92437761°N	74.57812345°W
33	9.99699084°N	74.57931435°W	174	9.92435536°N	74.57806011°W
34	9.99697307°N	74.5792039°W	175	9.92428648°N	74.57804519°W
35	9.99697307°N	74.5792039°W	176	9.92432387°N	74.57799426°W
36	9.99697307°N	74.5792039°W	177	9.92214872°N	74.5781257°W
37	9.99638256°N	74.57859756°W	178	9.92208681°N	74.57809839°W
38	9.99633006°N	74.57846525°W	179	9.92198992°N	74.57815382°W
39	9.99608381°N	74.57825601°W	180	9.92198552°N	74.57819008°W
40	9.99608381°N	74.57825601°W	181	9.92201252°N	74.5781825°W
41	9.99608381°N	74.57825601°W	182	9.92201252°N	74.5781825°W
42	9.99300081°N	74.57608138°W	183	9.92201252°N	74.5781825°W
43	9.99300081°N	74.57608138°W	184	9.92201252°N	74.5781825°W
44	9.99300081°N	74.57608138°W	185	9.92201252°N	74.5781825°W
45	9.99697307°N	74.5792039°W	186	9.92201252°N	74.5781825°W
46	9.98820739°N	74.57302476°W	187	9.92201252°N	74.5781825°W
47	9.98800299°N	74.57273109°W	188	9.92201252°N	74.5781825°W
48	9.98748759°N	74.57176604°W	189	9.92201252°N	74.5781825°W
49	9.98667986°N	74.57068632°W	190	9.92201252°N	74.5781825°W

Descripción del proyecto.

El proyecto objeto de solicitud de aprovechamiento forestal, consiste en el mejoramiento de la vía que comunica el municipio de Chibolo con la ruta nacional 80-02 en el corregimiento de Apure, zona rural del municipio de Plato, en el departamento del Magdalena. Este se pretende ejecutar en medio de una vegetación natural de bosque seco tropical proponiendo una rehabilitación de la capa de rodadura en concreto asfáltico, con una longitud de 21,8 km (21.827,944 metros lineales), con un ancho de calzada 7.30m + 1.m de berma de cada lado = 9.3 metros, con su respectiva señalización horizontal y vertical; dentro de las obras complementarias se plantea la construcción de box culvert en concreto con diferentes secciones, puente y alcantarillas, señalización, paisajismo, excavaciones, rellenos y suministro de subbases y bases tipo INVIAS en el tramo a intervenir.



CORPORACION AUTONOMA REGIONAL DEL MAGDALENA
NIT. 800.099.287-4

1700-37

RESOLUCIÓN N°

2 076

FECHA:

25 JUN. 2025

“POR MEDIO DE LA CUAL SE OTORGA UN PERMISO DE APROVECHAMIENTO FORESTAL ÚNICO AL CONSORCIO VIAS UNIVERSAL MAGDALENA PARA REALIZAR LAS ACTIVIDADES DE APROVECHAMIENTO REQUERIDAS EN LA EJECUCIÓN DEL PROYECTO: MEJORAMIENTO DE LA VIA QUE COMUNICA EL MUNICIPIO DE CHIBOLO CON LA RUTA NACIONAL 80-02 EN EL CORREGIMIENTO DE APURE, ZONA RURAL DEL MUNICIPIO DE PLATO, JURISDICCIÓN DEL DEPARTAMENTO DEL MAGDALENA”.

El estudio técnico que soporta el trámite versa principalmente sobre el inventario y condiciones de entorno para el área de interés según el proyecto, dicho inventario forestal se realizó al 100% en el cual se midieron todos los individuos arbóreos (Fustales) presentes que serán sometidos a aprovechamiento con un diámetro a la altura del pecho (DAP) ≥ 10 cm, un total de 282 individuos fueron censados que se encuentran en el área del proyecto. De los individuos inventariados se calculó un volumen de madera total de 3248,00 m³.

Visita de campo.

Se realiza visita de inspección el día 22 de mayo de 2025 al área donde se plantea llevar a cabo el mejoramiento de la vía que comunica el municipio de Chibolo con la ruta nacional 80-02 en el corregimiento de Apure, zona rural del municipio de Plato, en el Departamento del Magdalena; específicamente al área donde se encuentra la población de individuos arbóreos que son objeto de intervención, el fin de constatar y analizar en campo la veracidad del inventario y estado de los individuos forestales a intervenir y características propias del entorno versus lo descrito en el Plan de Aprovechamiento Forestal presentado por el Consorcio Vías Universal Magdalena.

Aspectos florísticos.

De acuerdo con el estudio y de lo observado en campo, se realizó la identificación y clasificación de la totalidad de individuos que necesariamente se deben intervenir (tala), encontrando que en la vía que comunica el municipio de Chibolo con la ruta nacional 80-02 en el corregimiento de Apure zona rural del municipio de Plato, se encuentran un total de 282 individuos forestales de diferentes especies, cuyas ubicaciones coinciden con el diseño propuesto en el proyecto por lo que es necesario su retiro. Las referencias, especies, nombres comunes y científicos y familia a las cuales pertenecen, son corroboradas en campo con los datos presentados dentro de la documentación allegada al trámite, lo anterior tiene como resultado que el volumen inventariado en el estudio coincide con el constatado en campo. En ese sentido una vez realizado el inventario de los individuos se tiene que el **volumen real a aprovechar asciende a 3248,00 m³**, según inventario forestal en campo realizado al 100% de los individuos inspeccionados.



1700-37

RESOLUCIÓN N°

FECHA:

2 076

25 JUN. 2025

“POR MEDIO DE LA CUAL SE OTORGA UN PERMISO DE APROVECHAMIENTO FORESTAL ÚNICO AL CONSORCIO VIAS UNIVERSAL MAGDALENA PARA REALIZAR LAS ACTIVIDADES DE APROVECHAMIENTO REQUERIDAS EN LA EJECUCIÓN DEL PROYECTO: MEJORAMIENTO DE LA VIA QUE COMUNICA EL MUNICIPIO DE CHIBOLO CON LA RUTA NACIONAL 80-02 EN EL CORREGIMIENTO DE APURE, ZONA RURAL DEL MUNICIPIO DE PLATO, JURISDICCIÓN DEL DEPARTAMENTO DEL MAGDALENA”.

**Inventario Forestal de las especies evidenciadas en la inspección.
Inventario Forestal por especie.**

Las especies plenamente corroboradas en trabajo de campo y que se encuentran de la zona de estudio, se presentan en la siguiente tabla:

Tabla 2. Inventario Forestal por especies

Nombre científico	Nombre común	Vol. total (m ³)	Vol. Comercial (m ³)
<i>Albizia saman</i>	Campano	920,24	565,44
<i>Enterolobium Cyclocarpum</i>	Carito	1000,58	548,45
<i>Guazuma ulmifolia</i>	Guásimo	27,71	19,99
<i>Cordia alba</i>	Uvito	4,74	3,20
<i>Azadirachta indica A</i>	Neem	5,78	4,06
<i>Aspidosperma polyneuron Müll</i>	Santa Cruz	155,38	113,58
<i>Caesalpinia spinosa</i>	Dividivi	0,28	0,25
<i>Albizia guachapele</i>	Igua	1,15	0,57
<i>triplaris americana</i>	Guacamayo	240,45	102,76
<i>Piptadenia retusa</i>	Rabo de iguana	2,79	2,10
<i>Crescentia cujete</i>	Totumo	3,07	2,32
<i>Moringa oleifera</i>	Moringa	0,74	0,59
<i>Prosopis juliflora</i>	Trupillo	4,93	3,70
<i>Chloroleucon mangense</i>	Viva seca	7,62	5,37
<i>Hedyosmum mexicanum</i>	Palo de agua	2,65	1,32
<i>Couropita guianensis</i>	Cocuelo	71,30	32,75
<i>Handroanthus serratifolius</i>	Polvillo	33,80	24,40
<i>Tabernaemontana donnell smithii</i>	Huevo de burro	73,21	54,12
<i>Melicoccus bijugatus</i>	Mamon	25,58	18,67

Avenida del Libertador No. 32-201 Barrio Tayrona, Santa Marta D.T.C.H., Magdalena, Colombia

Teléfono: (57) (605) 4380200 – (605) 4380300

www.corpamag.gov.co – email: contactenos@corpamag.gov.co



1700-37

RESOLUCIÓN N°

FECHA:

2 076
25 JUN. 2025

“POR MEDIO DE LA CUAL SE OTORGA UN PERMISO DE APROVECHAMIENTO FORESTAL ÚNICO AL CONSORCIO VIAS UNIVERSAL MAGDALENA PARA REALIZAR LAS ACTIVIDADES DE APROVECHAMIENTO REQUERIDAS EN LA EJECUCIÓN DEL PROYECTO: MEJORAMIENTO DE LA VIA QUE COMUNICA EL MUNICIPIO DE CHIBOLO CON LA RUTA NACIONAL 80-02 EN EL CORREGIMIENTO DE APURE, ZONA RURAL DEL MUNICIPIO DE PLATO, JURISDICCIÓN DEL DEPARTAMENTO DEL MAGDALENA”.

<i>Vachellia farnesiana</i>	Aromo	2,68	1,43
<i>Myrsine guianensis</i>	Cucharo	3,98	2,65
<i>Sterculia apetala</i>	Camajón	88,39	67,00
<i>Sabal mauritiiformis</i>	Palma amarga	2,18	1,74
<i>Hura crepitans</i>	Ceiba bruja	184,69	107,79
<i>Handroanthus chrysanthus</i>	Guayacán	19,21	12,55
<i>Tlalocohyla godmani</i>	Sapo	36,14	22,21
<i>Hymenaea courbaril</i>	Algarrobo	17,78	13,91
<i>Hibiscus elatus</i>	Majagua	187,42	126,00
<i>Cassia grandis</i>	Cañandonga	32,74	20,75
<i>Mora oleifera</i> Ducke	Mora	3,25	1,62
<i>Spondias Mombin</i>	Hobo	46,15	25,80
<i>Platymiscium pinnatum</i>	Trébol	10,24	6,07
<i>Croton draco</i>	Sangregado	9,95	7,65
<i>Olea europea</i>	Olivo	4,17	3,34
<i>Cordia eriostigma</i>	Muñeco	1,98	1,06
<i>Gyrocarpus americanus</i>	Volador	4,51	3,01
<i>Tabebuia coralibe</i>	Alumbre	10,56	22,33
TOTAL		3248,00	1950,55

Tabla 3. Relación taxonómica especies inventariadas para tala.

NUMERO CODIGO	LATITUD NORTE	LONGITUD OESTE	NOMBRE COMUN	NOMBRE CIENTIFICO	ESTADO FITOSANITARIO	DAP (MTS)	FUSTES (F)	ALTURA TOTAL (MTS)	ALTURA COMERCIAL (MTS)	DIAMETRO DE COBERTURA (MTS)	AREA DE COBERTURA (M ²)	AREA BASAL (M ²)	VOLUMEN DE MADERA BRUTO (M ³)	VOLUMEN DE MADERA COMERCIAL (M ³)
1	10° 1' 31"N	74° 37'9"O	Campano	<i>Albizia saman</i>	Bueno	1,2	2	2,68	5,00	2,68	5,64	1,13	2,12	5,655



CORPORACION AUTONOMA REGIONAL DEL MAGDALENA
NIT. 800.099.287-4

1700-37

RESOLUCIÓN N°

2076-H

FECHA:

25 JUN. 2025


"POR MEDIO DE LA CUAL SE OTORGA UN PERMISO DE APROVECHAMIENTO FORESTAL ÚNICO AL CONSORCIO VIAS UNIVERSAL MAGDALENA PARA REALIZAR LAS ACTIVIDADES DE APROVECHAMIENTO REQUERIDAS EN LA EJECUCIÓN DEL PROYECTO: MEJORAMIENTO DE LA VIA QUE COMUNICA EL MUNICIPIO DE CHIBOLO CON LA RUTA NACIONAL 80-02 EN EL CORREGIMIENTO DE APURE, ZONA RURAL DEL MUNICIPIO DE PLATO, JURISDICCIÓN DEL DEPARTAMENTO DEL MAGDALENA".

2	10.01190613 N	74.5977461 5W	Campano	<i>Albizia saman</i>	Bueno	2,08	3	1,80	5,00	3,08	7,45	3,40	4,28	16,990
3	10.01189588 N	74.5977338 6W	Campano	<i>Albizia saman</i>	Bueno	1,4	1	8,57	8,00	8,57	57,68	1,54	9,23	12,315
4	10.01168403 N	74.5976836 6W	Campano	<i>Albizia saman</i>	Bueno	1,2	2	3,08	5,00	3,00	7,07	1,13	2,44	5,655
5	10.01175797 N	74.5975729 5W	Campano	<i>Albizia saman</i>	Bueno	0,79	1	6,45	6,00	6,45	32,67	0,49	2,21	2,941
6	10.0084986N	74.5954257 2W	Carito	<i>Enterolobium Cyclocarpum</i>	Bueno	1,5	3	2,30	6,00	2,30	4,14	1,77	2,84	10,6029
7	10.00132171 N	74.5867610 8W	Carito	<i>Enterolobium Cyclocarpum</i>	Bueno	1,5	2	4,32	8,00	4,32	14,62	1,77	5,34	14,1372
8	10.0012051N	74.5866727 6W	Carito	<i>Enterolobium Cyclocarpum</i>	Bueno	0,55	1	5,35	5,00	5,35	22,48	0,24	0,89	1,1879
9	10.00117851 N	74.5866342 1W	Carito	<i>Enterolobium Cyclocarpum</i>	Bueno	0,8	1	6,41	6,00	6,41	32,27	0,50	2,26	3,0159
10	10.00117881 N	74.5866339 9W	Carito	<i>Enterolobium Cyclocarpum</i>	Bueno	0,3	1	3,25	3,00	3,25	8,30	0,07	0,16	0,2121
11	10.00081699 N	74.5861925 1W	Carito	<i>Enterolobium Cyclocarpum</i>	Bueno	1,6	1	9,65	9,00	9,65	73,06	2,01	13,57	18,0956
12	10.00072109 N	74.5860780 2W	Carito	<i>Enterolobium Cyclocarpum</i>	Bueno	2,5	5	1,77	8,00	1,77	2,45	4,91	6,07	39,2700
13	10.00067323 N	74.5858094 7W	Carito	<i>Enterolobium Cyclocarpum</i>	Bueno	0,55	1	4,27	4,00	4,27	14,32	0,24	0,71	0,9503
14	10.00064161 N	74.5856761 3W	Guasimo	<i>Guazuma ulmifolia</i>	Bueno	1,1	1	4,28	4,00	4,28	14,39	0,95	2,85	3,8013
15	10.00058222 N	74.5856128 2W	Uvito	<i>Cordia alba</i>	Bueno	0,7	2	2,15	4,00	2,15	3,63	0,38	0,58	1,5394
16	10.00056886 N	74.5855694 9W	Camajón	<i>Sterculia apetala</i>	Bueno	1,6	2	2,68	5,00	2,68	5,62	2,01	3,77	10,0531
17	10.000572N	74.5855049 7W	Neem	<i>Azadirachta indica A</i>	Bueno	1,4	2	2,68	5,00	2,68	5,62	1,54	2,88	7,6969
18	10.00028671 N	74.5846596 5W	Santa Cruz	<i>Aspidosperma polyneuron Müll</i>	Bueno	1,02	2	2,15	4,00	2,15	3,63	0,82	1,23	3,2685
19	9.99942238N	74.5829103 3W	Dividivi	<i>Coesalpinia spinosa</i>	Bueno	0,4	1	3,15	3,00	3,15	7,79	0,13	0,28	0,3770
20	9.99919514N	74.5827594 8W	Igua	<i>Albizia guachapele</i>	Bueno	1,2	3	1,45	4,00	1,45	1,65	1,13	1,15	4,5239
21	9.99917382N	74.5827269 1W	Guacamayo	<i>Triplaris americana</i>	Bueno	0,5	1	3,25	3,00	3,25	8,30	0,20	0,45	0,5891

Avenida del Libertador No. 32-201 Barrio Tayrona, Santa Marta D.T.C.H., Magdalena, Colombia

Teléfono: (57) (605) 4380200 - (605) 4380300

www.corpamag.gov.co - email: contactenos@corpamag.gov.co



CORPORACION AUTONOMA REGIONAL DEL MAGDALENA
NIT. 800.099.287-4

1700-37

RESOLUCIÓN N°

FECHA:

2076
25 JUN. 2025

“POR MEDIO DE LA CUAL SE OTORGA UN PERMISO DE APROVECHAMIENTO FORESTAL ÚNICO AL CONSORCIO VIAS UNIVERSAL MAGDALENA PARA REALIZAR LAS ACTIVIDADES DE APROVECHAMIENTO REQUERIDAS EN LA EJECUCIÓN DEL PROYECTO: MEJORAMIENTO DE LA VIA QUE COMUNICA EL MUNICIPIO DE CHIBOLO CON LA RUTA NACIONAL 80-02 EN EL CORREGIMIENTO DE APURE, ZONA RURAL DEL MUNICIPIO DE PLATO, JURISDICCIÓN DEL DEPARTAMENTO DEL MAGDALENA”.

22	9.99942238N	74.5829103 3W	Rabo de Iguana	<i>Piptadenia retusa</i>	Bueno	0,6	1	6,43	6,00	6,43	32,47	0,28	1,27	1,6965
23	9.99891444N	74.5824203 4W	Totumo	<i>Crescentia cujete</i>	Bueno	1,1	5	1,15	5,00	3,95	12,25	0,95	0,77	4,7517
24	9.99891444N	74.5824203 4W	Moringa	<i>Moringa oleifera</i>	Bueno	0,5	1	5,39	5,00	5,39	22,82	0,20	0,74	0,9818
25	9.99888027N	74.5823873 2W	Carito	<i>Enterolobium Cyclocarpum</i>	Bueno	0,5	1	5,36	5,00	5,36	22,56	0,28	1,06	1,4137
26	9.998872229 N	74.5823348 W	Carito	<i>Enterolobium Cyclocarpum</i>	Bueno	1,01	2	2,77	5,00	2,77	6,03	0,80	1,55	4,0059
27	9.99888027N	74.5823873 2W	Carito	<i>Enterolobium Cyclocarpum</i>	Bueno	1,2	1	7,50	7,00	7,50	44,18	1,13	5,94	7,9168
28	9.99862065N	74.5821080 9W	Trupillo	<i>Prosopis juliflora</i>	Bueno	1,4	3	2,17	6,00	2,17	3,68	1,54	2,33	9,2363
29	9.998872229 N	74.5823348 W	Santa Cruz	<i>Aspidosperma polyneuron Müll</i>	Bueno	1,1	2	4,39	8,00	4,39	15,10	0,95	2,92	7,6027
30	9.99888027N	74.5823873 2W	Carito	<i>Enterolobium Cyclocarpum</i>	Bueno	0,2	1	2,17	2,00	2,17	3,70	0,03	0,05	0,0628
31	9.99731634N	74.5798487 8W	Uvito	<i>Cordia alba</i>	Bueno	1,1	2	2,68	5,00	2,68	5,64	0,95	1,78	4,7517
32	9.99699084N	74.5793143 5W	Carito	<i>Enterolobium Cyclocarpum</i>	Bueno	1,6	1	8,57	8,00	8,57	57,70	2,01	12,06	16,0850
33	9.99699084N	74.5793143 5W	Guasimo	<i>Guazuma uimifolia</i>	Bueno	0,52	1	4,32	4,00	4,32	14,66	0,21	0,64	0,8495
34	9.99697307N	74.5792039 W	Santa Cruz	<i>Aspidosperma polyneuron Müll</i>	Bueno	0,29	1	3,28	3,00	3,28	8,45	0,07	0,15	0,1982
35	9.99697307N	74.5792039 W	Santa Cruz	<i>Aspidosperma polyneuron Müll</i>	Bueno	0,5	1	6,44	6,00	6,44	32,57	0,20	0,89	1,1781
36	9.99697307N	74.5792039 W	Santa Cruz	<i>Aspidosperma polyneuron Müll</i>	Bueno	1,01	2	3,29	6,00	3,29	8,50	0,80	1,85	4,8071
37	9.99638256N	74.5785975 6W	Viva seca	<i>Chloroleucon mangense</i>	Bueno	1,29	1	6,43	6,00	6,43	32,47	1,31	5,88	7,8419
38	9.99633006N	74.5784652 5W	Palo de agua	<i>Hedyosmum mexicanum</i>	Bueno	1,06	1	4,29	4,00	4,29	14,45	0,88	2,65	3,5299
39	9.99608381N	74.5782560 1W	Carito	<i>Enterolobium Cyclocarpum</i>	Bueno	1,26	1	9,64	9,00	9,64	73,03	1,25	8,42	11,2221

Avenida del Libertador No. 32-201 Barrio Tayrona, Santa Marta D.T.C.H., Magdalena, Colombia

Teléfono: (57) (605) 4380200 – (605) 4380300

www.corpamag.gov.co – email: contactenos@corpamag.gov.co



CORPORACION AUTONOMA REGIONAL DEL MAGDALENA
NIT. 800.099.287-4

1700-37

RESOLUCIÓN N°

FECHA:

2 076
 25 JUN. 2025


"POR MEDIO DE LA CUAL SE OTORGA UN PERMISO DE APROVECHAMIENTO FORESTAL ÚNICO AL CONSORCIO VIAS UNIVERSAL MAGDALENA PARA REALIZAR LAS ACTIVIDADES DE APROVECHAMIENTO REQUERIDAS EN LA EJECUCIÓN DEL PROYECTO: MEJORAMIENTO DE LA VIA QUE COMUNICA EL MUNICIPIO DE CHIBOLO CON LA RUTA NACIONAL 80-02 EN EL CORREGIMIENTO DE APURE, ZONA RURAL DEL MUNICIPIO DE PLATO, JURISDICCIÓN DEL DEPARTAMENTO DEL MAGDALENA".

40	9.99608381N	74.5782560 1W	Carito	<i>Enterolobium Cyclocarpum</i>	Bueno	0,6	1	5,38	5,00	5,38	22,73	0,28	1,06	1,4137
41	9.99608381N	74.5782560 1W	Carito	<i>Enterolobium Cyclocarpum</i>	Bueno	1,6	1	7,50	7,00	7,50	44,18	2,01	10,56	14,0744
42	9.99300081N	74.5760813 8W	Cocuelo	<i>Couroupita guianensis</i>	Bueno	1,1	1	7,50	7,00	7,50	44,18	0,95	4,99	6,6523
43	9.99300081N	74.5760813 8W	Cocuelo	<i>Couroupita guianensis</i>	Bueno	1,13	2	4,04	8,00	4,04	12,79	1,00	2,83	8,0230
44	9.99300081N	74.5760813 8W	Camajón	<i>Sterculia apetala</i>	Bueno	1,15	1	10,72	10,00	10,72	90,17	1,04	7,79	10,3869
45	9.99697307N	74.5792039 W	Santa Cruz	<i>Aspidosperma polyneuron Müll</i>	Bueno	1,5	2	3,76	7,00	3,76	11,10	1,77	4,65	12,3701
46	9.98820739N	74.5730247 6W	Santa Cruz	<i>Aspidosperma polyneuron Müll</i>	Bueno	1,15	1	7,50	7,00	7,50	44,18	1,04	5,45	7,2708
47	9.98800299N	74.5727310 9W	Santa Cruz	<i>Aspidosperma polyneuron Müll</i>	Bueno	0,55	1	5,36	5,00	5,36	22,56	0,24	0,89	1,1879
48	9.98748759N	74.5717660 4W	Guacamayo	<i>triplaris americana</i>	Bueno	0,6	1	5,35	5,00	5,35	22,48	0,28	1,06	1,4137
49	9.98667986N	74.5706863 2W	Polvilla	<i>Handroanthus serratifolius</i>	Bueno	0,5	1	7,45	7,00	7,45	43,59	0,20	1,02	1,3745
50	9.98547418N	74.5688742 2W	Guacamayo	<i>triplaris americana</i>	Bueno	1,17	2	3,86	7,00	3,86	11,67	1,08	2,90	7,5259
51	9.98547418N	74.568874 W	Santa Cruz	<i>Aspidosperma polyneuron Müll</i>	Bueno	0,65	1	7,50	7,00	7,50	44,18	0,33	1,74	2,3228
52	9.98511304N	74.5682189 7W	Carito	<i>Enterolobium Cyclocarpum</i>	Bueno	1,19	2	4,13	5,00	4,13	13,36	1,11	3,21	5,5610
53	9.98473354N	74.5677219 9W	Carito	<i>Enterolobium Cyclocarpum</i>	Bueno	1,8	2	2,73	5,00	2,73	5,87	2,54	4,87	12,7235
54	9.98473354N	74.5677219 9W	Carito	<i>Enterolobium Cyclocarpum</i>	Bueno	1,2	1	7,50	7,00	7,50	44,18	1,13	5,94	7,9168
55	9.98463498N	74.5676633 85W	Carito	<i>Enterolobium Cyclocarpum</i>	Bueno	1,9	2	3,86	7,00	3,86	11,72	2,84	7,67	19,8471
56	9.98463498N	74.5676633 85W	Neem	<i>Azadirachta indica A</i>	Bueno	1,2	2	2,16	4,00	2,16	3,66	1,13	1,71	4,5239

Avenida del Libertador No. 32-201 Barrio Tayrona, Santa Marta D.T.C.H., Magdalena, Colombia

Teléfono: (57) (605) 4380200 – (605) 4380300

www.corpamag.gov.co – email: contactenos@corpamag.gov.co



CORPORACION AUTONOMA REGIONAL DEL MAGDALENA
NIT. 800.099.287-4

1700-37

RESOLUCIÓN N°

2 076

FECHA:

25 JUN. 2025

“POR MEDIO DE LA CUAL SE OTORGA UN PERMISO DE APROVECHAMIENTO FORESTAL ÚNICO AL CONSORCIO VIAS UNIVERSAL MAGDALENA PARA REALIZAR LAS ACTIVIDADES DE APROVECHAMIENTO REQUERIDAS EN LA EJECUCIÓN DEL PROYECTO: MEJORAMIENTO DE LA VIA QUE COMUNICA EL MUNICIPIO DE CHIBOLO CON LA RUTA NACIONAL 80-02 EN EL CORREGIMIENTO DE APURE, ZONA RURAL DEL MUNICIPIO DE PLATO, JURISDICCIÓN DEL DEPARTAMENTO DEL MAGDALENA”.

57	9.97990914N	74.5652191 6W	Huevo de burro	<i>Tabernaemontana donnell-smithii</i>	Bueno	1,01	1	5,36	5,00	5,36	22,56	0,80	3,01	4,0059
58	9.97976639N	74.5651579 8W	Santa Cruz	<i>Aspidosperma polyneuron Müll</i>	Bueno	0,7	1	6,43	6,00	6,43	32,47	0,38	1,73	2,3091
59	9.97934187N	74.5650485 3W	Huevo de burro	<i>Tabernaemontana donnell-smithii</i>	Bueno	1,6	1	7,50	7,00	7,50	44,18	2,01	10,56	14,0744
60	9.97934187N	74.5650485 3W	Polvillo	<i>Handroanthus serratifolius</i>	Bueno	0,61	1	6,45	6,00	6,45	32,67	0,29	1,32	1,7535
61	9.9788728N	74.5647577 4W	Polvillo	<i>Handroanthus serratifolius</i>	Bueno	0,65	1	6,45	6,00	6,45	32,67	0,33	1,50	1,9910
62	9.978856474 836N	74.5647483 6W	Polvillo	<i>Handroanthus serratifolius</i>	Bueno	0,7	1	6,43	6,00	6,43	32,47	0,38	1,73	2,3091
63	9.978856474 836N	74.5647483 6W	Polvillo	<i>Handroanthus serratifolius</i>	Bueno	1,24	1	6,43	6,00	6,43	32,42	1,21	5,43	7,2458
64	9.97789504N	74.5640766 1W	Carito	<i>Enterolobium Cyclocarpum</i>	Bueno	2,2	1	8,57	8,00	8,57	57,71	3,80	22,81	30,4107
65	9.97793862N	74.5640496 8W	Carito	<i>Enterolobium Cyclocarpum</i>	Bueno	2,65	1	12,86	12,00	12,86	129,83	5,52	49,64	66,1857
66	9.97781467N	74.5639554 9W	Totumo	<i>Crescentia cujete</i>	Bueno	1,25	2	2,68	5,00	2,68	5,64	1,23	2,30	6,1359
67	9.97763952N	74.5637906 1W	Carito	<i>Enterolobium Cyclocarpum</i>	Bueno	1,7	1	10,71	10,00	10,71	90,16	2,27	17,02	22,6981
68	9.97722147N	74.5632651 5W	Campano	<i>Albizia saman</i>	Bueno	1,26	1	9,65	9,00	9,65	73,06	1,25	8,42	11,222
69	9.97721893N	74.5632314 5W	Carito	<i>Enterolobium Cyclocarpum</i>	Bueno	0,8	1	9,64	9,00	9,64	72,99	0,50	3,39	4,5239
70	9.97721093N	74.5632274 4W	Mamon	<i>Melicoccus bijugatus</i>	Bueno	2,08	5	2,02	9,00	2,02	3,22	3,40	4,81	30,5816
71	9.9772127N	74.5632056 4W	Cocuelo	<i>Couroupita guianensis</i>	Bueno	1,5	1	9,65	9,00	9,65	73,06	1,77	11,93	15,9044
72	9.97272048N	74.5595145 8W	Carito	<i>Enterolobium Cyclocarpum</i>	Bueno	1,01	1	6,42	6,00	6,42	32,37	0,80	3,60	4,8071
73	9.97056723N	74.5604212 4W	Huevo de burro	<i>Tabernaemontana donnell-smithii</i>	Bueno	1,45	2	2,72	5,00	2,72	5,81	1,65	3,14	8,2565

Avenida del Libertador No. 32-201 Barrio Tayrona, Santa Marta D.T.C.H., Magdalena, Colombia

Teléfono: (57) (605) 4380200 – (605) 4380300

www.corpamag.gov.co – email: contactenos@corpamag.gov.co



CORPORACION AUTONOMA REGIONAL DEL MAGDALENA
 NIT. 800.099.287-4

1700-37

RESOLUCIÓN N° **2 076**
 FECHA: **25 JUN. 2025**

“POR MEDIO DE LA CUAL SE OTORGA UN PERMISO DE APROVECHAMIENTO FORESTAL ÚNICO AL CONSORCIO VIAS UNIVERSAL MAGDALENA PARA REALIZAR LAS ACTIVIDADES DE APROVECHAMIENTO REQUERIDAS EN LA EJECUCIÓN DEL PROYECTO: MEJORAMIENTO DE LA VIA QUE COMUNICA EL MUNICIPIO DE CHIBOLO CON LA RUTA NACIONAL 80-02 EN EL CORREGIMIENTO DE APURE, ZONA RURAL DEL MUNICIPIO DE PLATO, JURISDICCIÓN DEL DEPARTAMENTO DEL MAGDALENA”.

74	9.97763952N	74.5637906 1W	Carito	<i>Enterolobium Cyclocarpum</i>	Bueno	2,2	3	1,10	3,00	1,10	0,94	3,80	2,92	11,4040
75	9.96961369N	74.5606225 9W	Aromo	<i>Vachellia farnesiana</i>	Bueno	1,35	2	2,68	5,00	2,68	5,62	1,43	2,68	7,1570
76	9.96940835N	74.5605536 6W	Huevo de burro	<i>Tabernaemont ana donnell smithii</i>	Bueno	1,1	1	6,42	6,00	6,42	32,37	0,95	4,27	5,7020
77	9.96930782N	74.5605328 W	Huevo de burro	<i>Tabernaemont ana donnell smithii</i>	Bueno	1,15	1	6,43	6,00	6,43	32,47	1,04	4,68	6,2321
78	9.96912156N	74.5605148 W	Huevo de burro	<i>Tabernaemont ana donnell smithii</i>	Bueno	1,1	1	4,29	4,00	4,29	14,45	0,95	2,85	3,8013
79	9.9688299N	74.5602581 8W	Huevo de burro	<i>Tabernaemont ana donnell smithii</i>	Bueno	2,25	2	3,22	6,00	3,22	8,14	3,98	8,95	23,8565
80	9.96863539N	74.5602141 4W	Huevo de burro	<i>Tabernaemont ana donnell smithii</i>	Bueno	0,9	1	2,14	2,00	2,14	3,60	0,64	0,95	1,2723
81	9.96838318N	74.5600023 3W	Huevo de burro	<i>Tabernaemont ana donnell smithii</i>	Bueno	1,25	1	4,29	4,00	4,29	14,45	1,23	3,69	4,9088
82	9.968309N	74.5598295 9W	Huevo de burro	<i>Tabernaemont ana donnell smithii</i>	Bueno	0,65	1	4,32	4,00	4,32	14,66	0,33	1,00	1,3273
83	9.96831966N	74.5598348 7W	Cucharo	<i>Myrsine guianensis</i>	Bueno	1,3	1	4,28	4,00	4,28	14,39	1,33	3,98	5,3093
84	9.968309N	74.5598295 9W	Huevo de burro	<i>Tabernaemont ana donnell smithii</i>	Bueno	1,03	1	5,35	5,00	5,35	22,48	0,83	3,12	4,1662
85	9.96808466N	74.5596064 3W	Huevo de burro	<i>Tabernaemont ana donnell smithii</i>	Bueno	0,6	1	5,35	5,00	5,35	22,48	0,28	1,06	1,4137

Avenida del Libertador No. 32-201 Barrio Tayrona, Santa Marta D.T.C.H., Magdalena, Colombia

Teléfono: (57) (605) 4380200 – (605) 4380300

www.corpamag.gov.co – email: contactenos@corpamag.gov.co



CORPORACION AUTONOMA REGIONAL DEL MAGDALENA
NIT. 800.099.287-4

1700-37

RESOLUCIÓN N° 2 076

FECHA: 25 JUN. 2025

"POR MEDIO DE LA CUAL SE OTORGA UN PERMISO DE APROVECHAMIENTO FORESTAL ÚNICO AL CONSORCIO VIAS UNIVERSAL MAGDALENA PARA REALIZAR LAS ACTIVIDADES DE APROVECHAMIENTO REQUERIDAS EN LA EJECUCIÓN DEL PROYECTO: MEJORAMIENTO DE LA VIA QUE COMUNICA EL MUNICIPIO DE CHIBOLO CON LA RUTA NACIONAL 80-02 EN EL CORREGIMIENTO DE APURE, ZONA RURAL DEL MUNICIPIO DE PLATO, JURISDICCIÓN DEL DEPARTAMENTO DEL MAGDALENA".

86	9.9679607N	74.5594913 2W	Camajón	<i>Sterculia apetala</i>	Bueno	1,4	1	10,72	10,00	10,72	90,26	1,54	11,55	15,3938
87	9.96792982N	74.5594550 3W	Camajón	<i>Sterculia apetala</i>	Bueno	0,8	1	3,22	3,00	3,22	8,14	0,50	1,13	1,5080
88	9.96765124N	74.5591833 4W	Huevo de burro	<i>Tabernaemont ana donnell smithii</i>	Bueno	2,01	2	2,27	4,00	2,27	4,05	3,17	5,04	12,6924
89	9.96763296N	74.5591604 8W	Carito	<i>Enterolobium Cyclocarpum</i>	Bueno	1,37	1	3,22	3,00	3,22	8,14	1,47	3,32	4,4224
90	9.96759159N	74.5591395 9W	Huevo de burro	<i>Tabernaemont ana donnell smithii</i>	Bueno	0,69	1	3,76	3,50	3,76	11,10	0,37	0,98	1,3088
91	9.96753891N	74.5590925 7W	Huevo de burro	<i>Tabernaemont ana donnell smithii</i>	Bueno	0,9	1	4,30	4,00	4,30	14,52	0,64	1,91	2,5447
92	9.96754861N	74.5590885 4W	Huevo de burro	<i>Tabernaemont ana donnell smithii</i>	Bueno	1,05	1	3,22	3,00	3,22	8,14	0,87	1,95	2,5977
93	9.96721821N	74.5588090 8W	Huevo de burro	<i>Tabernaemont ana donnell smithii</i>	Bueno	0,93	1	4,30	4,00	4,30	14,52	0,68	2,04	2,7172
94	9.96724735N	74.5587964 7W	Huevo de burro	<i>Tabernaemont ana donnell smithii</i>	Bueno	1,01	1	4,29	4,00	4,29	14,45	0,80	2,41	3,2047
95	9.9672524N	74.5587723 W	Polvillo	<i>Handroanthus serratifolius</i>	Bueno	1	1	4,29	4,00	4,29	14,45	0,79	2,36	3,1416
96	9.96705279N	74.5585472 3W	Camajón	<i>Sterculia apetala</i>	Bueno	1,55	1	21,43	20,00	21,43	360,69	1,89	28,30	37,7385
97	9.96461743N	74.5578310 8W	Palma amarga	<i>Sabal mauritiiformis</i>	Bueno	0,86	1	5,37	5,00	5,37	22,55	0,58	2,18	2,9044
98	9.96412378N	74.5576139 2W	Carito	<i>Enterolobium Cyclocarpum</i>	Bueno	1,55	2	8,05	15,00	8,05	50,83	1,89	10,63	28,3039
99	9.96399766N	74.5576067 8W	Carito	<i>Enterolobium Cyclocarpum</i>	Bueno	1,6	2	3,76	7,00	3,76	11,07	2,01	5,28	14,0744
100	9.96400023N	74.5575952 2W	Carito	<i>Enterolobium Cyclocarpum</i>	Bueno	0,9	1	5,35	5,00	5,35	22,48	0,64	2,38	3,1809

Avenida del Libertador No. 32-201 Barrio Tayrona, Santa Marta D.T.C.H., Magdalena, Colombia

Teléfono: (57) (605) 4380200 – (605) 4380300

www.corpamag.gov.co – email: contactenos@corpamag.gov.co



CORPORACION AUTONOMA REGIONAL DEL MAGDALENA
 NIT. 800.099.287-4

1700-37

2076

RESOLUCIÓN N°

FECHA: 25 JUN. 2025

"POR MEDIO DE LA CUAL SE OTORGA UN PERMISO DE APROVECHAMIENTO FORESTAL ÚNICO AL CONSORCIO VIAS UNIVERSAL MAGDALENA PARA REALIZAR LAS ACTIVIDADES DE APROVECHAMIENTO REQUERIDAS EN LA EJECUCIÓN DEL PROYECTO: MEJORAMIENTO DE LA VIA QUE COMUNICA EL MUNICIPIO DE CHIBOLO CON LA RUTA NACIONAL 80-02 EN EL CORREGIMIENTO DE APURE, ZONA RURAL DEL MUNICIPIO DE PLATO, JURISDICCIÓN DEL DEPARTAMENTO DEL MAGDALENA".

101	9.96391772N	74.5575943 4W	Campano	<i>Albizia saman</i>	Buena	1,45	1	10,72	10,00	10,72	90,26	1,65	12,39	16,513
102	9.96315508N	74.5574413 1W	Huevo de burro	<i>Tabernaemontana donnell-smithii</i>	Buena	1,21	1	2,68	5,00	2,68	5,64	1,15	2,16	5,7495
103	9.96195036N	74.5571886 7W	Carito	<i>Enterolobium Cyclocarpum</i>	Buena	1,6	1	7,50	7,00	7,50	44,18	2,01	10,56	14,0744
104	9.96315508N	74.5574413 1W	Campano	<i>Albizia saman</i>	Buena	3,2	4	1,50	7,00	1,50	1,77	8,04	8,44	56,297
105	9.9623432N	74.5589607 W	Campano	<i>Albizia saman</i>	Buena	1,3	1	7,50	7,00	7,50	44,18	1,33	6,97	9,291
106	9.95988253N	74.5567003 5W	Carito	<i>Enterolobium Cyclocarpum</i>	Buena	1,4	2	3,25	6,00	3,25	8,30	1,54	3,50	9,2363
107	9.9623432N	74.5589607 W	Carito	<i>Enterolobium Cyclocarpum</i>	Buena	1,29	1	10,72	10,00	10,72	90,26	1,31	9,80	13,0698
108	9.9623432N	74.5589607 W	Carito	<i>Enterolobium Cyclocarpum</i>	Buena	2,15	1	12,86	12,00	12,86	129,79	3,63	32,67	43,5661
109	9.95315661N	74.5597489 2W	Camajón	<i>Sterculia apetala</i>	Buena	1,5	1	7,50	7,00	7,50	44,18	1,77	9,28	12,3701
110	9.95325356N	74.5597661 8W	Guacamayo	<i>triplaris americana</i>	Buena	1,25	1	20,36	19,00	20,36	325,57	1,23	17,49	23,3166
111	9.95316245N	74.5601758 6W	Guasimo	<i>Guazuma ulmifolia</i>	Buena	0,9	1	5,37	5,00	5,37	22,65	0,64	2,39	3,1809
112	9.95328186N	74.5602176 7W	Carito	<i>Enterolobium Cyclocarpum</i>	Buena	1,65	1	6,43	6,00	6,43	32,47	2,14	9,62	12,8295
113	9.95321688N	74.5624915 2W	Carito	<i>Enterolobium Cyclocarpum</i>	Buena	2,25	1	13,93	13,00	13,93	152,40	3,98	38,77	51,6891
114	9.9531415N	74.5626691 3W	Campano	<i>Albizia saman</i>	Buena	1,26	1	7,50	7,00	7,50	44,18	1,25	6,55	8,728
115	9.95310604N	74.5627577 2W	Huevo de burro	<i>Tabernaemontana donnell-smithii</i>	Buena	1,37	1	5,36	5,00	5,36	22,56	1,47	5,53	7,3706
116	9.95244866N	74.5638463 1W	Carito	<i>Enterolobium Cyclocarpum</i>	Buena	1,29	1	7,50	7,00	7,50	44,18	1,31	6,86	9,1489
117	9.95239696N	74.5639041 W	Carito	<i>Enterolobium Cyclocarpum</i>	Buena	2,13	1	16,07	15,00	16,07	202,83	3,56	40,08	53,4492
118	9.95239276N	74.5639190 8W	Ceiba bruja	<i>Hura crepitans</i>	Buena	2,1	1	12,86	12,00	12,86	129,81	3,46	31,17	41,5634

Avenida del Libertador No. 32-201 Barrio Tayrona, Santa Marta D.T.C.H., Magdalena, Colombia

Teléfono: (57) (605) 4380200 – (605) 4380300

www.corpamag.gov.co – email: contactenos@corpamag.gov.co



CORPORACION AUTONOMA REGIONAL DEL MAGDALENA
NIT. 800.099.287-4

1700-37

RESOLUCIÓN N°

2 076

FECHA:

25 JUN. 2025

“POR MEDIO DE LA CUAL SE OTORGA UN PERMISO DE APROVECHAMIENTO FORESTAL ÚNICO AL CONSORCIO VIAS UNIVERSAL MAGDALENA PARA REALIZAR LAS ACTIVIDADES DE APROVECHAMIENTO REQUERIDAS EN LA EJECUCIÓN DEL PROYECTO: MEJORAMIENTO DE LA VIA QUE COMUNICA EL MUNICIPIO DE CHIBOLO CON LA RUTA NACIONAL 80-02 EN EL CORREGIMIENTO DE APURE, ZONA RURAL DEL MUNICIPIO DE PLATO, JURISDICCIÓN DEL DEPARTAMENTO DEL MAGDALENA”.

119	9.95239276N	74.5639190 8W	Guayacan	<i>Handroanthus chrysanthus</i>	Bueno	1	1	6,42	6,00	6,42	32,37	0,79	3,53	4,7124
120	9.95239276N	74.5639190 8W	Guayacan	<i>Handroanthus chrysanthus</i>	Bueno	1,04	1	10,72	10,00	10,72	90,26	0,85	6,37	8,4949
121	9.95115733N	74.565293 W	Guayacan	<i>Handroanthus chrysanthus</i>	Bueno	0,60	1	4,31	4,00	4,31	14,59	0,28	0,85	1,1310
122	9.95105391N	74.5654750 8W	Guayacan	<i>Handroanthus chrysanthus</i>	Bueno	1,25	1	7,50	7,00	7,50	44,18	1,23	6,44	8,5903
123	9.95083927N	74.5655384 8W	Trupillo	<i>Prosopis juliflora</i>	Bueno	1,05	1	4,29	4,00	4,29	14,45	0,87	2,60	3,4636
124	9.95015003N	74.5664621 2W	Campano	<i>Albizia saman</i>	Bueno	1,86	2	2,89	5,00	2,89	6,54	2,72	5,49	13,586
125	9.9498527N	74.5668802 8W	Campano	<i>Albizia saman</i>	Bueno	2,02	3	2,27	6,00	2,27	4,03	3,20	5,08	19,228
126	9.94850363N	74.5676340 8W	Carito	<i>Enterolobium Cyclocarpum</i>	Bueno	1,30	2	2,15	4,00	2,15	3,63	1,33	2,00	5,3093
127	9.94730403N	74.5677808 1W	Campano	<i>Albizia saman</i>	Bueno	1,35	1	7,50	7,00	7,50	44,18	1,43	7,51	10,020
128	9.94665577N	74.5682325 W	Sapo	<i>Sapindus saponaria</i>	Bueno	1,60	2	2,76	5,00	2,76	5,96	2,01	3,88	10,0531
129	9.94658892N	74.5682659 8W	Sapo	<i>Sapindus saponaria</i>	Bueno	1,07	1	5,35	5,00	5,35	22,48	0,90	3,37	4,4960
130	9.94658805N	74.5682620 3W	Sapo	<i>Sapindus saponaria</i>	Bueno	1,04	1	6,43	6,00	6,43	32,47	0,85	3,82	5,0969
131	9.9440035N	74.5699744 1W	Campano	<i>Albizia saman</i>	Bueno	2,61	1	19,29	18,00	19,29	292,10	5,35	72,23	96,304
132	9.94382391N	74.5700578 2W	Algarrobo	<i>Hymenaea courbaril</i>	Bueno	2,43	3	5,48	15,00	5,48	23,57	4,64	17,78	69,5656
133	9.94383567N	74.5700752 4W	Campano	<i>Albizia saman</i>	Bueno	1,40	1	10,72	10,00	10,72	90,26	1,54	11,55	15,394
134	9.94358962N	74.5704013 1W	Campano	<i>Albizia saman</i>	Bueno	3,01	3	5,81	16,00	5,81	26,48	7,12	28,92	113,853
135	9.94366568N	74.5706223 3W	Guacamayo	<i>triplaris americana</i>	Bueno	2,27	1	21,43	20,00	21,43	360,69	4,05	60,71	80,9418
136	9.94360238N	74.5707315 2W	Carito	<i>Enterolobium Cyclocarpum</i>	Bueno	1,86	1	17,15	16,00	17,15	230,87	2,72	32,61	43,4747
137	9.94360238N	74.5707315 2W	Carito	<i>Enterolobium Cyclocarpum</i>	Bueno	2,36	1	16,07	15,00	16,07	202,83	4,37	49,21	65,6155
138	9.9434582N	74.5706734 8W	Campano	<i>Albizia saman</i>	Bueno	2,12	2	8,90	15,00	8,90	62,14	3,53	21,98	52,949

Avenida del Libertador No. 32-201 Barrio Tayrona, Santa Marta D.T.C.H., Magdalena, Colombia

Teléfono: (57) (605) 4380200 – (605) 4380300

www.corpamag.gov.co – email: contactenos@corpamag.gov.co



CORPORACION AUTONOMA REGIONAL DEL MAGDALENA
NIT. 800.099.287-4

1700-37

2076

RESOLUCIÓN N°

FECHA:

25 JUN 2025


"POR MEDIO DE LA CUAL SE OTORGA UN PERMISO DE APROVECHAMIENTO FORESTAL ÚNICO AL CONSORCIO VIAS UNIVERSAL MAGDALENA PARA REALIZAR LAS ACTIVIDADES DE APROVECHAMIENTO REQUERIDAS EN LA EJECUCIÓN DEL PROYECTO: MEJORAMIENTO DE LA VIA QUE COMUNICA EL MUNICIPIO DE CHIBOLO CON LA RUTA NACIONAL 80-02 EN EL CORREGIMIENTO DE APURE, ZONA RURAL DEL MUNICIPIO DE PLATO, JURISDICCIÓN DEL DEPARTAMENTO DEL MAGDALENA".

139	9.9434582N	74.5706734 8W	Campano	<i>Albizia saman</i>	Bueno	2,20	1	16,07	15,00	16,07	202,83	3,80	42,76	57,020
140	9.94279216N	74.5714618 9W	Campano	<i>Albizia saman</i>	Bueno	3,5	3	5,86	15,00	5,86	26,93	9,62	39,44	144,317
141	9.94229426N	74.5720673 7W	Majagua	<i>Hibiscus elatus</i>	Bueno	3,5	3	3,42	9,00	3,42	9,18	9,62	23,02	86,5904
142	9.94190785N	74.5725479 7W	Campano	<i>Albizia saman</i>	Bueno	1,31	1	8,57	8,00	8,57	57,68	1,35	8,09	10,783
143	9.94164825N	74.5729139 1W	Guacamayo	<i>triplaris americana</i>	Bueno	1,45	1	17,14	16,00	17,04	228,05	1,67	20,09	26,7865
144	9.9413996N	74.5732139 6W	Guacamayo	<i>triplaris americana</i>	Bueno	1,72	2	8,06	15,00	8,06	50,96	2,32	13,10	34,8529
145	9.94097324N	74.5736558 6W	Campano	<i>Albizia saman</i>	Bueno	2,3	3	5,36	15,00	5,36	22,58	4,15	15,59	62,321
146	9.94097463N	74.5737272 5W	Cañandonga	<i>Cassia grandis</i>	Bueno	2,31	2	8,11	15,00	8,11	51,61	4,19	23,78	62,8646
147	9.94081303N	74.5739424 3W	Campano	<i>Albizia saman</i>	Bueno	2,4	1	18,22	17,00	4,00	12,57	4,52	57,68	76,906
148	9.94031161N	74.5746606 8W	Cañandonga	<i>Cassia grandis</i>	Bueno	1,3	1	9,64	9,00	9,64	72,99	1,33	8,96	11,9459
149	9.94031161N	74.5746606 8W	Mora	<i>Mora oleiferaDucke</i>	Bueno	0,83	1	8,59	8,00	8,59	57,95	0,54	3,25	4,3285
150	9.93892419N	74.5757492 4W	Guacamayo	<i>triplaris americana</i>	Bueno	2,3	1	21,43	20,00	21,43	360,62	4,15	62,32	83,0953
151	9.93884329N	74.5757325 W	Campano	<i>Albizia saman</i>	Bueno	0,95	1	5,37	5,00	5,37	22,65	0,71	2,66	3,544
152	9.9387451N	74.5758546 9W	Campano	<i>Albizia saman</i>	Bueno	1	1	5,37	5,00	5,19	21,16	0,79	2,95	3,927
153	9.9373623N	74.5762571 W	Santa Cruz	<i>Aspidosperma polyneuron Müll</i>	Bueno	2,1	1	9,64	9,00	9,64	72,99	3,46	23,37	31,1725
154	9.93716473N	74.5761825 4W	Santa Cruz	<i>Aspidosperma polyneuron Müll</i>	Bueno	1,3	1	8,57	8,00	8,57	57,68	1,33	7,96	10,6186
155	9.93716473N	74.5761825 4W	Santa Cruz	<i>Aspidosperma polyneuron Müll</i>	Bueno	1,09	1	7,5	7,00	7,50	44,18	0,93	4,90	6,5319
156	9.93668972N	74.5760607 5W	Celiba bruja	<i>Hura crepitans</i>	Bueno	2,2	1	9,64	9,00	9,64	73,03	3,80	25,66	34,2120
157	9.93645549N	74.5760308 2W	Campano	<i>Albizia saman</i>	Bueno	2,08	1	7,5	7,00	7,50	44,18	3,40	17,84	23,786

Avenida del Libertador No. 32-201 Barrio Tayrona, Santa Marta D.T.C.H., Magdalena, Colombia

Teléfono: (57) (605) 4380200 – (605) 4380300

www.corpamag.gov.co – email: contactenos@corpamag.gov.co



CORPORACION AUTONOMA REGIONAL DEL MAGDALENA
NIT. 800.099.287-4

1700-37

RESOLUCIÓN N°

2 076

FECHA:

25 JUN. 2025

"POR MEDIO DE LA CUAL SE OTORGA UN PERMISO DE APROVECHAMIENTO FORESTAL ÚNICO AL CONSORCIO VIAS UNIVERSAL MAGDALENA PARA REALIZAR LAS ACTIVIDADES DE APROVECHAMIENTO REQUERIDAS EN LA EJECUCIÓN DEL PROYECTO: MEJORAMIENTO DE LA VIA QUE COMUNICA EL MUNICIPIO DE CHIBOLO CON LA RUTA NACIONAL 80-02 EN EL CORREGIMIENTO DE APURE, ZONA RURAL DEL MUNICIPIO DE PLATO, JURISDICCIÓN DEL DEPARTAMENTO DEL MAGDALENA".

158	9.93524094N	74.5761097 6W	Campano	<i>Albizia saman</i>	Bueno	1,8	1	16,07	15,00	16,07	202,83	2,54	28,63	38,170
159	9.93524033N	74.5760263 W	Campano	<i>Albizia saman</i>	Bueno	2,64	2	9,06	15,00	9,06	64,50	5,47	34,72	82,109
160	9.93526552N	74.5760870 2W	Polvillo	<i>Handroanthus serratifolius</i>	Bueno	0,94	1	10,7	10,00	10,70	89,92	0,69	5,20	6,9398
161	9.93526559N	74.5760840 7W	Sapo	<i>Sapindus saponaria</i>	Bueno	2,1	3	2,89	8,00	2,89	6,56	3,46	7,01	27,7089
162	9.93509132N	74.5760930 6W	Guacamayo	<i>triplaris americana</i>	Bueno	0,73	1	7,5	7,00	7,50	44,18	0,42	2,20	2,9298
163	9.93488983N	74.5762140 7W	Santa Cruz	<i>Aspidosperma polyneuron Müll</i>	Bueno	1,18	1	10,71	10,00	10,71	90,09	1,09	8,20	10,9359
164	9.9339212N	74.5768059 9W	Campano	<i>Albizia saman</i>	Bueno	1,86	1	12,86	12,00	12,86	129,79	2,72	24,45	32,606
165	9.93384252N	74.5768239 W	Campano	<i>Albizia saman</i>	Bueno	1,9	1	11,79	11,00	11,79	109,08	2,84	23,39	31,188
166	9.93383118N	74.5768159 7W	Mamon	<i>Melicoccus bijugatus</i>	Bueno	2,4	2	6,56	12,00	6,56	33,76	4,52	20,76	54,2868
167	9.92739282N	74.5785743 W	Majagua	<i>Hibiscus elatus</i>	Bueno	2,5	1	6,43	6,00	6,43	32,47	4,91	22,09	29,4525
168	9.92725412N	74.5786206 5W	Hobo	<i>Spondias Mombin</i>	Bueno	1,37	1	8,57	8,00	8,87	61,79	1,47	8,84	11,7929
169	9.92732597N	74.5785706 3W	Ceiba bruja	<i>Hura crepitans</i>	Bueno	2,08	1	7,5	7,00	7,50	44,18	3,40	17,84	23,7857
170	9.92732597N	74.5785706 3W	Ceiba bruja	<i>Hura crepitans</i>	Bueno	2,5	1	10,72	10,00	10,72	90,21	4,91	36,82	49,0875
171	9.92554648N	74.5784138 8W	Majagua	<i>Hibiscus elatus</i>	Bueno	2,3	1	5,36	5,00	5,36	22,55	4,15	15,58	20,7738
172	9.92461265N	74.5781441 7W	Ceiba bruja	<i>Hura crepitans</i>	Bueno	1,35	1	9,64	9,00	9,64	72,99	1,43	9,66	12,8825
173	9.92437761N	74.5781234 5W	Carito	<i>Enterolobium Cyclocarpum</i>	Bueno	2,08	1	10,71	10,00	10,71	90,12	3,40	25,48	33,9795
174	9.92435536N	74.5780601 1W	Campano	<i>Albizia saman</i>	Bueno	3,33	2	7,14	13,00	7,14	40,04	8,71	43,53	113,220
175	9.92428648N	74.5780451 9W	Cocuelo	<i>Couroupita guianensis</i>	Bueno	2,5	1	15	14,00	15,00	176,72	4,91	51,54	68,7225
176	9.92432387N	74.5779942 6W	Ceiba bruja	<i>Hura crepitans</i>	Bueno	1,4	1	9,65	9,00	9,55	73,14	1,54	10,40	13,8545

Avenida del Libertador No. 32-201 Barrio Tayrona, Santa Marta D.T.C.H., Magdalena, Colombia

Teléfono: (57) (605) 4380200 – (605) 4380300

www.corpamag.gov.co – email: contactenos@corpamag.gov.co



CORPORACION AUTONOMA REGIONAL DEL MAGDALENA
NIT. 800.099.287-4

1700-37

RESOLUCIÓN N° **2 076**

FECHA: **25 JUN. 2025**

"POR MEDIO DE LA CUAL SE OTORGA UN PERMISO DE APROVECHAMIENTO FORESTAL ÚNICO AL CONSORCIO VIAS UNIVERSAL MAGDALENA PARA REALIZAR LAS ACTIVIDADES DE APROVECHAMIENTO REQUERIDAS EN LA EJECUCIÓN DEL PROYECTO: MEJORAMIENTO DE LA VIA QUE COMUNICA EL MUNICIPIO DE CHIBOLO CON LA RUTA NACIONAL 80-02 EN EL CORREGIMIENTO DE APURE, ZONA RURAL DEL MUNICIPIO DE PLATO, JURISDICCIÓN DEL DEPARTAMENTO DEL MAGDALENA".

177	9.92214872N	74.5781257 W	Trebol	<i>Platymiscium pinnatum</i>	Bueno	1,39	1	9,64	9,00	9,64	72,99	1,52	10,24	13,6572
178	9.92208681N	74.5780983 9W	Santa Cruz	<i>Aspidosperma polyneuron Müll</i>	Bueno	1,27	1	15	14,00	15,00	176,72	1,27	13,30	17,7348
179	9.92198992N	74.5781538 2W	Santa Cruz	<i>Aspidosperma polyneuron Müll</i>	Bueno	1,18	1	13,93	13,00	13,93	152,40	1,09	10,66	14,2167
180	9.92198552N	74.5781900 8W	Santa Cruz	<i>Aspidosperma polyneuron Müll</i>	Bueno	1,22	1	12,85	12,00	12,85	129,69	1,17	10,52	14,0279
181	9.92201252N	74.5781825 W	Santa Cruz	<i>Aspidosperma polyneuron Müll</i>	Bueno	1,28	1	12,86	12,00	12,86	129,89	1,29	11,58	15,4416
182	9.92201252N	74.5781825 W	Santa Cruz	<i>Aspidosperma polyneuron Müll</i>	Bueno	2,49	4	2,05	7,00	2,05	3,28	4,87	6,97	34,0869
183	9.92201252N	74.5781825 W	Santa Cruz	<i>Aspidosperma polyneuron Müll</i>	Bueno	1,7	2	4,84	9,00	4,84	18,36	2,27	7,68	20,4283
184	9.92201252N	74.5781825 W	Santa Cruz	<i>Aspidosperma polyneuron Müll</i>	Bueno	1,1	1	10,72	10,00	10,72	90,26	0,95	7,13	9,5033
185	9.92201252N	74.5781825 W	Santa Cruz	<i>Aspidosperma polyneuron Müll</i>	Bueno	1,16	1	10,72	10,00	10,72	90,26	1,06	7,93	10,5683
186	9.92201252N	74.5781825 W	Santa Cruz	<i>Aspidosperma polyneuron Müll</i>	Bueno	0,82	1	10,73	10,00	10,73	90,43	0,53	3,97	5,2810
187	9.92201252N	74.5781825 W	Ceiba bruja	<i>Hura crepitans</i>	Bueno	0,83	1	5,42	6,00	6,42	32,37	0,54	2,43	3,2464
188	9.92201252N	74.5781825 W	Ceiba bruja	<i>Hura crepitans</i>	Bueno	0,95	1	9,64	9,00	9,64	72,99	0,71	4,78	6,3794
189	9.92201252N	74.5781825 W	Ceiba bruja	<i>Hura crepitans</i>	Bueno	2,22	1	10,71 5	10,00	10,72	90,17	3,87	29,03	38,7077
190	9.92201252N	74.5781825 W	Ceiba bruja	<i>Hura crepitans</i>	Bueno	1,24	2	4,28	8,00	4,28	14,39	1,21	3,62	9,6610
191	9.92201252N	74.5781825 W	Guayacan	<i>Handroanthus chrysanthus</i>	Bueno	1,17	2	2,67	5,00	2,69	5,68	1,08	2,01	5,3757

Avenida del Libertador No. 32-201 Barrio Tayrona, Santa Marta D.T.C.H., Magdalena, Colombia

Teléfono: (57) (605) 4380200 – (605) 4380300

www.corpamag.gov.co – email: contactenos@corpamag.gov.co



CORPORACION AUTONOMA REGIONAL DEL MAGDALENA
NIT. 800.099.287-4

1700-37

RESOLUCIÓN N°

2 076

FECHA:

25 JUN. 2025

“POR MEDIO DE LA CUAL SE OTORGA UN PERMISO DE APROVECHAMIENTO FORESTAL ÚNICO AL CONSORCIO VIAS UNIVERSAL MAGDALENA PARA REALIZAR LAS ACTIVIDADES DE APROVECHAMIENTO REQUERIDAS EN LA EJECUCIÓN DEL PROYECTO: MEJORAMIENTO DE LA VIA QUE COMUNICA EL MUNICIPIO DE CHIBOLO CON LA RUTA NACIONAL 80-02 EN EL CORREGIMIENTO DE APURE, ZONA RURAL DEL MUNICIPIO DE PLATO, JURISDICCIÓN DEL DEPARTAMENTO DEL MAGDALENA”.

192	9.92201252N	74.5781825 W	Sangregado	<i>Croton draco</i>	Bueno	1,65	2	5,69	10,00	5,69	25,38	2,14	8,51	21,3825
193	9.92201252N	74.5781825 W	Carito	<i>Enterolobium Cyclocarpum</i>	Bueno	2,5	1	16,07	15,00	16,07	202,83	4,91	55,22	73,6313
194	9.92201252N	74.5781825 W	Ceiba bruja	<i>Hura crepitans</i>	Bueno	1,41	1	8,57	8,00	8,57	57,68	1,56	9,37	12,4916
195	9.92201252N	74.5781825 W	Guasimo	<i>Guazuma ulmifolia</i>	Bueno	1,04	1	5,36	5,00	5,36	22,56	0,85	3,19	4,2474
196	9.91827325N	74.5837677 W	Olivo	<i>Olea europaea</i>	Bueno	1,19	1	5,35	5,00	5,35	22,48	1,11	4,17	5,5610
197	9.91827325N	74.5837677 W	Carito	<i>Enterolobium Cyclocarpum</i>	Bueno	2,16	1	16,07	15,00	16,07	202,83	3,66	41,22	54,9654
198	9.91827325N	74.5837677 W	Guasimo	<i>Guazuma ulmifolia</i>	Bueno	0,98	1	7,5	7,00	7,50	44,18	0,75	3,96	5,2801
199	9.91827325N	74.5837677 W	Sapo	<i>Sapindus saponaria</i>	Bueno	1,48	1	15	14,00	15,00	176,72	1,72	18,06	24,0848
200	9.91827325N	74.5837677 W	Campano	<i>Albizia saman</i>	Bueno	2,43	3	5,53	14,00	5,53	24,05	4,64	17,97	64,928
201	9.91827325N	74.5837677 W	Guacamayo	<i>triplaris americana</i>	Bueno	1,33	2	4,29	8,00	4,29	14,45	1,39	4,17	11,1144
202	9.91827325N	74.5837677 W	Campano	<i>Albizia saman</i>	Bueno	1,73	1	12,86	12,00	12,86	129,89	2,35	21,16	28,207
203	9.91827325N	74.5837677 W	Carito	<i>Enterolobium Cyclocarpum</i>	Bueno	1,91	1	12,86	12,00	12,86	129,89	2,87	25,79	34,3826
204	9.91827325N	74.5837677 W	Campano	<i>Albizia saman</i>	Bueno	2,21	1	19,29	18,00	19,29	292,13	3,84	51,79	69,047
205	9.91827325N	74.5837677 W	Campano	<i>Albizia saman</i>	Bueno	1,9	3	2,33	6,00	2,33	4,26	2,84	4,62	17,012
206	9.91827325N	74.5837677 W	Hobo	<i>Spondias Mombin</i>	Bueno	2,47	3	2,56	7,00	2,56	5,15	4,79	8,59	33,5415
207	9.91827325N	74.5837677 W	Guasimo	<i>Guazuma ulmifolia</i>	Bueno	0,97	1	6,44	6,00	6,44	32,57	0,74	3,33	4,4339
208	9.91827325N	74.5837677 W	Campano	<i>Albizia saman</i>	Bueno	1,08	1	10,72	10,00	10,72	90,26	0,92	6,87	9,161
209	9.91259865N	74.5888679 3W	Carito	<i>Enterolobium Cyclocarpum</i>	Bueno	1,76	1	18,22	17,00	18,22	260,58	2,43	31,02	41,3585
210	9.91259865N	74.5888679 3W	Guasimo	<i>Guazuma ulmifolia</i>	Bueno	0,83	1	4,27	4,00	4,27	14,32	0,54	1,62	2,1642
211	9.91259865N	74.5888679 3W	Campano	<i>Albizia saman</i>	Bueno	1,33	1	8,58	8,00	8,58	57,82	1,39	8,34	11,114

Avenida del Libertador No. 32-201 Barrio Tayrona, Santa Marta D.T.C.H., Magdalena, Colombia

Teléfono: (57) (605) 4380200 – (605) 4380300

www.corpamag.gov.co – email: contactenos@corpamag.gov.co



CORPORACION AUTONOMA REGIONAL DEL MAGDALENA
NIT. 800.099.287-4

1700-37

RESOLUCIÓN N°

FECHA: 25 JUN. 2025

“POR MEDIO DE LA CUAL SE OTORGA UN PERMISO DE APROVECHAMIENTO FORESTAL ÚNICO AL CONSORCIO VIAS UNIVERSAL MAGDALENA PARA REALIZAR LAS ACTIVIDADES DE APROVECHAMIENTO REQUERIDAS EN LA EJECUCIÓN DEL PROYECTO: MEJORAMIENTO DE LA VIA QUE COMUNICA EL MUNICIPIO DE CHIBOLO CON LA RUTA NACIONAL 80-02 EN EL CORREGIMIENTO DE APURE, ZONA RURAL DEL MUNICIPIO DE PLATO, JURISDICCIÓN DEL DEPARTAMENTO DEL MAGDALENA”.

212	9.91259865N	74.5888679 3W	Guasimo	<i>Guazuma ulmifolia</i>	Bueno	0,92	1	4,27	4,00	4,27	14,32	0,66	1,99	2,6591
213	9.91259865N	74.5888679 3W	Camajón	<i>Sterculia apetala</i>	Bueno	2,89	4	2,78	10,00	2,78	6,05	6,56	12,74	65,5974
214	9.91259865N	74.5888679 3W	Campano	<i>Albizia saman</i>	Bueno	1,78	1	12,86	12,00	12,86	129,89	2,49	22,40	29,862
215	9.91259865N	74.5888679 3W	Carito	<i>Enterolobium Cyclocarpum</i>	Bueno	1,83	2	3,82	7,00	3,82	11,46	2,63	7,03	18,4116
216	9.91255861N	74.5887477 W	Guacamayo	<i>triplaris americana</i>	Bueno	0,83	1	6,42	6,00	6,42	32,37	0,54	2,43	3,2464
217	9.912505585 N	74.5887426 6W	Hobo	<i>Spondias Mombin</i>	Bueno	0,64	1	4,32	4,00	4,32	14,66	0,32	0,97	1,2868
218	9.91250513N	74.5887494 2W	Carito	<i>Enterolobium Cyclocarpum</i>	Bueno	3	2	7,8	14,00	7,80	47,78	7,07	38,59	98,9604
219	9.91239367N	74.5888876 W	Viva seca	<i>Chloroleucon mangense</i>	Bueno	0,86	1	4,28	4,00	4,28	14,39	0,58	1,74	2,3235
220	9.91209698N	74.5890394 2W	Guacamayo	<i>triplaris americana</i>	Bueno	1,16	2	4,44	6,00	4,44	15,48	1,06	3,28	6,3410
221	9.91209698N	74.5890394 2W	Rabo de iguana	<i>Piptadenia retusa</i>	Bueno	0,8	1	4,3	4,00	4,30	14,52	0,50	1,51	2,0106
222	9.91207952N	74.5890545 7W	Santa Cruz	<i>Aspidosperma polyneuron Müll</i>	Bueno	0,96	1	6,44	6,00	6,44	32,57	0,72	3,26	4,3429
223	9.91208116N	74.6890606 4W	Muñeco	<i>Cordia eristigma</i>	Bueno	0,82	1	5,35	5,00	5,35	22,48	0,53	1,98	2,6405
224	9.91208392N	74.5890534 5W	Volador	<i>Gyrocarpus americanus</i>	Bueno	1,13	1	6,42	6,00	6,42	32,37	1,00	4,51	6,0173
225	9.91182822N	745891830 W	Santa Cruz	<i>Aspidosperma polyneuron Müll</i>	Bueno	1,25	1	7,5	7,00	7,50	44,18	1,23	6,44	8,5903
226	9.91131439N	74.5894073 1W	Guacamayo	<i>triplaris americana</i>	Bueno	1,24	1	6,42	6,00	6,42	32,37	1,21	5,43	7,2458
227	9.91097341N	745895681 W	Alumbre	<i>Tabebuia coralibe</i>	Bueno	1,82	2	2,75	5,00	2,75	5,94	2,60	5,01	13,01
228	9.90816697N	74.5891297 8W	Campano	<i>Albizia saman</i>	Bueno	1,12	1	5,35	5,00	5,35	22,48	0,99	3,69	4,926
229	9.9080229N	74.5890686 3W	Alumbre	<i>Tabebuia coralibe</i>	Bueno	2,25	2	2,00	3,00	2,00	3,13	3,98	5,56	11,93

Avenida del Libertador No. 32-201 Barrio Tayrona, Santa Marta D.T.C.H., Magdalena, Colombia
Teléfono: (57) (605) 4380200 – (605) 4380300
www.corpamag.gov.co – email: contactencs@corpamag.gov.co



CORPORACION AUTONOMA REGIONAL DEL MAGDALENA
NIT. 800.099.287-4

1700-37

RESOLUCIÓN N°

FECHA:

2 076
25 JUN. 2025

“POR MEDIO DE LA CUAL SE OTORGA UN PERMISO DE APROVECHAMIENTO FORESTAL ÚNICO AL CONSORCIO VIAS UNIVERSAL MAGDALENA PARA REALIZAR LAS ACTIVIDADES DE APROVECHAMIENTO REQUERIDAS EN LA EJECUCIÓN DEL PROYECTO: MEJORAMIENTO DE LA VIA QUE COMUNICA EL MUNICIPIO DE CHIBOLO CON LA RUTA NACIONAL 80-02 EN EL CORREGIMIENTO DE APURE, ZONA RURAL DEL MUNICIPIO DE PLATO, JURISDICCIÓN DEL DEPARTAMENTO DEL MAGDALENA”.

230	9.90797262N	74.5890600 1W	Campano	<i>Albizia saman</i>	Bueno	1,09	1	6,43	6,00	6,43	32,47	0,93	4,20	5,599
231	9.90722863N	74.5886465 W	Carito	<i>Enterolobium Cyclocarpum</i>	Bueno	2,15	1	9,65	9,00	9,65	73,06	3,63	24,51	32,6746
232	9.90669362N	74.5882688 1W	Polvillo	<i>Handroanthus serratifolius</i>	Bueno	1,07	2	2,71	5,00	2,71	5,77	0,90	1,71	4,4960
233	9.90656806N	74.5882024 5W	Guasimo	<i>Guazuma ulmifolia</i>	Bueno	1,27	3	1,44	4,00	1,44	1,63	1,27	1,28	5,0671
234	9.89948321N	74.5839318 W	Campano	<i>Albizia saman</i>	Bueno	1,71	3	2,37	6,00	2,37	4,41	2,30	3,81	13,780
235	9.89914928N	74.5838083 8W	Guacamayo	<i>triplaris americana</i>	Bueno	1,05	2	1,63	3,00	1,63	2,09	0,87	0,99	2,5977
236	9.89904138N	74.583776 W	Guacamayo	<i>triplaris americana</i>	Bueno	1,6	2	5,41	10,00	5,41	22,99	2,01	7,61	20,1062
237	9.89905039N	74.5837123 W	Guacamayo	<i>triplaris americana</i>	Bueno	1,4	3	1,79	5,00	1,79	2,52	1,54	1,93	7,6969
238	9.89901162N	74.5836927 4W	Guacamayo	<i>triplaris americana</i>	Bueno	1,58	1	15	14,00	15,00	176,72	1,96	20,59	27,4494
239	9.89715381N	74.5830790 3W	Campano	<i>Albizia saman</i>	Bueno	1,6	1	11,79	11,00	11,79	109,17	2,01	16,59	22,117
240	9.89709439N	74.5830127 1W	Carito	<i>Enterolobium Cyclocarpum</i>	Bueno	1,3	1	12,86	12,00	12,86	129,89	1,33	11,95	15,9279
241	9.8960961N	74.5828494 9W	Sangregado	<i>Croton draca</i>	Bueno	1,1	2	2,17	4,00	2,17	3,70	0,95	1,44	3,8013
242	9.89352406N	74.5823040 4W	Carito	<i>Enterolobium Cyclocarpum</i>	Bueno	1,96	1	7,5	7,00	7,50	44,18	3,02	15,84	21,1203
243	9.89121231N	74.5818999 4W	Campano	<i>Albizia saman</i>	Bueno	3,2	2	6,59	12,00	6,59	34,07	8,04	37,08	96,510
244	9.89115475N	74.5818753 5W	Campano	<i>Albizia saman</i>	Bueno	1,45	1	12,86	12,00	12,86	129,79	1,65	14,86	19,816
245	9.89104446N	74.5818533 3W	Campano	<i>Albizia saman</i>	Bueno	1,7	1	11,79	11,00	11,79	109,17	2,27	18,73	24,968
246	9.89104446N	74.5818533 3W	Campano	<i>Albizia saman</i>	Bueno	3,2	2	5,38	10,00	5,38	22,70	8,04	30,27	80,425
247	9.89116594N	74.5818742 6W	Campano	<i>Albizia saman</i>	Bueno	1,52	1	11,79	11,00	11,79	109,08	1,81	14,97	19,960
248	9.89109495N	74.5818303 6W	Campano	<i>Albizia saman</i>	Bueno	1,48	1	11,79	11,00	11,79	109,08	1,72	14,19	18,924
249	9.89107434N	74.5818337 7W	Campano	<i>Albizia saman</i>	Bueno	1,38	1	11,79	11,00	11,79	109,17	1,50	12,34	16,453

Avenida del Libertador No. 32-201 Barrio Tayrona, Santa Marta D.T.C.H., Magdalena, Colombia

Teléfono: (57) (605) 4380200 – (605) 4380300

www.corpamag.gov.co – email: contactenos@corpamag.gov.co



CORPORACION AUTONOMA REGIONAL DEL MAGDALENA
NIT. 800.099.287-4

1700-37

RESOLUCIÓN N°

2076

FECHA:

25 JUN. 2025

“POR MEDIO DE LA CUAL SE OTORGA UN PERMISO DE APROVECHAMIENTO FORESTAL ÚNICO AL CONSORCIO VIAS UNIVERSAL MAGDALENA PARA REALIZAR LAS ACTIVIDADES DE APROVECHAMIENTO REQUERIDAS EN LA EJECUCIÓN DEL PROYECTO: MEJORAMIENTO DE LA VIA QUE COMUNICA EL MUNICIPIO DE CHIBOLO CON LA RUTA NACIONAL 80-02 EN EL CORREGIMIENTO DE APURE, ZONA RURAL DEL MUNICIPIO DE PLATO, JURISDICCIÓN DEL DEPARTAMENTO DEL MAGDALENA”.

250	9.890933109 N	74.5817791 3W	Campano	<i>Albizia saman</i>	Bueno	1,8	1	11,78 5	11,00	11,79	109,08	2,54	20,99	27,992
251	9.886554N	74.5810416 6W	Majagua	<i>Hibiscus elatus</i>	Bueno	5,3	4	3,26	9,00	3,26	8,36	22,0 6	50,38	198,557 0
252	9.88577575N	74.5809708 3W	Guacamayo	<i>triplaris americana</i>	Bueno	1,06	1	16,08	15,00	16,08	203,08	0,88	9,93	13,2371
253	9.88581357N	74.5809165 3W	Campano	<i>Albizia saman</i>	Bueno	1,36	1	8,58	8,00	8,58	57,82	1,45	8,72	11,621
254	9.8858199N	74.5809798 8W	Carito	<i>Enterolobium Cyclocarpum</i>	Bueno	2,43	2	6,83	11,00	6,83	36,67	4,64	22,18	51,0148
255	9.8857253N	74.5808984 3W	Carito	<i>Enterolobium Cyclocarpum</i>	Bueno	1,34	1	11,78	11,00	11,78	108,99	1,41	11,63	15,5129
256	9.8858199N	74.5809798 8W	Guasimo	<i>Guazuma ulmifolia</i>	Bueno	1,48	2	5,37	10,00	5,37	22,65	1,72	6,47	17,2034
257	9.8855404N	74.5808959 7W	Campano	<i>Albizia saman</i>	Bueno	1,5	1	10,71	10,00	10,71	90,09	1,77	13,25	17,672
258	9.88554283N	74.5809059 8W	Carito	<i>Enterolobium Cyclocarpum</i>	Bueno	1,48	1	11,78	11,00	11,78	108,99	1,72	14,19	18,9237
259	9.88547118N	74.5809098 7W	Carito	<i>Enterolobium Cyclocarpum</i>	Bueno	1,16	1	10,72	10,00	10,72	90,25	1,06	7,93	10,5683
260	9.88544659N	74.5808953 W	Carito	<i>Enterolobium Cyclocarpum</i>	Bueno	1,69	1	11,79	11,00	11,79	109,17	2,24	18,51	24,6750
261	9.88543652N	74.5808837 5W	Carito	<i>Enterolobium Cyclocarpum</i>	Bueno	1,9	1	11,79	11,00	11,79	109,08	2,84	23,39	31,1882
262	9.88546636N	74.5809044 W	Campano	<i>Albizia saman</i>	Bueno	1,64	1	10,71	10,00	10,71	90,09	2,11	15,84	21,124
263	9.88331123N	74.5806766 1W	Hobo	<i>Spondias Mombin</i>	Bueno	1,05	1	10,7	10,00	10,70	89,92	0,87	6,49	8,6590
264	9.8832812N	74.5806467 3W	Carito	<i>Enterolobium Cyclocarpum</i>	Bueno	2,1	1	11,79	11,00	11,79	109,08	3,46	28,57	38,0998
265	9.88144834N	74.5805704 3W	Ceiba bruja	<i>Hura crepitans</i>	Bueno	1,05	1	6,44	6,00	6,44	32,57	0,87	3,90	5,1954
266	9.88145402N	74.5805807 3W	Carito	<i>Enterolobium Cyclocarpum</i>	Bueno	1,7	1	9,54	9,00	9,64	72,99	2,27	15,32	20,4283
267	9.88136906N	74.5806115 1W	Polvillo	<i>Handroanthus serratifolius</i>	Bueno	1,12	1	10,71	10,00	10,71	90,09	0,99	7,39	9,8521
268	9.88137267N	74.5806098 5W	Majagua	<i>Hibiscus elatus</i>	Bueno	3,5	1	10,71	10,00	10,71	90,16	10,1 8	76,34	101,787 8

Avenida del Libertador No. 32-201 Barrio Tayrona. Santa Marta D.T.C.H., Magdalena, Colombia

Teléfono: (57) (605) 4380200 – (605) 4380300

www.corpamag.gov.co – email: contactenos@corpamag.gov.co



1700-37

RESOLUCIÓN N°

2 076

FECHA:

25 JUN. 2025

“POR MEDIO DE LA CUAL SE OTORGA UN PERMISO DE APROVECHAMIENTO FORESTAL ÚNICO AL CONSORCIO VIAS UNIVERSAL MAGDALENA PARA REALIZAR LAS ACTIVIDADES DE APROVECHAMIENTO REQUERIDAS EN LA EJECUCIÓN DEL PROYECTO: MEJORAMIENTO DE LA VIA QUE COMUNICA EL MUNICIPIO DE CHIBOLO CON LA RUTA NACIONAL 80-02 EN EL CORREGIMIENTO DE APURE, ZONA RURAL DEL MUNICIPIO DE PLATO, JURISDICCIÓN DEL DEPARTAMENTO DEL MAGDALENA”.

269	9.88123532N	74.5806376 8W	Carito	<i>Enterolobium Cyclocarpum</i>	Bueno	1,2	1	9,64	9,00	9,64	72,99	1,13	7,63	10,1788
270	9.88136906N	74.5806115 1W	Polvillo	<i>Handroanthus serratifolius</i>	Bueno	0,9	1	8,57	8,00	8,57	57,68	0,64	3,82	5,0894
271	9.8812281N	74.5806184 7W	Guacamayo	<i>triplaris americana</i>	Bueno	0,8	1	10,71	10,00	10,71	90,09	0,50	3,77	5,0266
272	9.88085975N	74.5806078 W	Polvillo	<i>Handroanthus serratifolius</i>	Bueno	1,4	2	2,16	4,00	2,16	3,66	1,54	2,33	6,1575
273	9.87965613N	74.5805422 4W	Hobo	<i>Spondias Mombin</i>	Bueno	1,9	1	10,71	10,00	10,71	90,16	2,84	21,26	28,3529
274	9.87971343N	74.5807994 W	Huevo de burro	<i>Tabernaemont ana donnell smithii</i>	Bueno	1,15	1	5,37	5,00	5,37	22,65	1,04	3,90	5,1935
275	9.87953368N	74.5806227 5W	Carito	<i>Enterolobium Cyclocarpum</i>	Bueno	1,9	1	12,86	12,00	12,86	129,89	2,84	25,52	34,0235
276	9.87948534N	74.5805701 3W	Uvito	<i>Cordia alba</i>	Bueno	0,82	1	6,44	6,00	6,44	32,57	0,53	2,38	3,1686
277	9.87948534N	74.5805701 3W	Camajón	<i>Sterculia apetala</i>	Bueno	1,15	1	16,08	15,00	16,08	203,08	1,04	11,69	15,5804
278	9.87908547N	74.5805006 3W	Carito	<i>Enterolobium Cyclocarpum</i>	Bueno	2,2	1	16,07	15,00	16,07	202,83	3,80	42,76	57,0200
279	9.87907369N	74.5805382 3W	Carito	<i>Enterolobium Cyclocarpum</i>	Bueno	1,83	1	16,07	15,00	16,07	202,83	2,63	29,59	39,4534
280	9.87909791N	74.5805577 2W	Carito	<i>Enterolobium Cyclocarpum</i>	Bueno	1,91	1	12,86	12,00	12,86	129,89	2,87	25,79	34,3826
281	9.87908323N	74.5805446 2W	Camajón	<i>Sterculia apetala</i>	Bueno	0,95	1	4,3	4,00	4,30	14,52	0,71	2,13	2,8353
282	9.87393646N	74.5800931 3W	Neem	<i>Azadirachta indica A</i>	Bueno	1,22	3	1,45	4,00	1,45	1,65	1,17	1,19	4,6760
TOTALES						414,06	398,00	2110,75	2305,50	2100,59	16446,16	576,48	3248,00	5675,81

Total volumen a talar proyectado para 12 meses de vigencia del permiso = 3248,00 m³

Así mismo, en campo se procedió a tomar atenta nota de las principales condiciones evidenciadas en la zona de estudio, teniendo como más importantes las siguientes:



CORPORACION AUTONOMA REGIONAL DEL MAGDALENA
NIT. 800.099.287-4

1700-37

RESOLUCIÓN N°

FECHA:

2 076 =

25 JUN. 2025

"POR MEDIO DE LA CUAL SE OTORGA UN PERMISO DE APROVECHAMIENTO FORESTAL ÚNICO AL CONSORCIO VIAS UNIVERSAL MAGDALENA PARA REALIZAR LAS ACTIVIDADES DE APROVECHAMIENTO REQUERIDAS EN LA EJECUCIÓN DEL PROYECTO: MEJORAMIENTO DE LA VIA QUE COMUNICA EL MUNICIPIO DE CHIBOLO CON LA RUTA NACIONAL 80-02 EN EL CORREGIMIENTO DE APURE, ZONA RURAL DEL MUNICIPIO DE PLATO, JURISDICCIÓN DEL DEPARTAMENTO DEL MAGDALENA".

- La ubicación de los forestales coincide con la numeración asignada a cada individuo dentro del área georreferenciada y dentro del inventario forestal presentado obrante dentro del expediente.
- El área en la que se realizará el aprovechamiento forestal, hidrológicamente se encuentra enmarcada cerca de la cuenca del río Magdalena. En cuanto a la hidrografía, la quebrada Chimicuica es el principal cuerpo de agua de la zona debido a su abundante caudal, también, cuenta con vertientes como la Petronila, Moja Huevo, El Palmito, Arroyos de Menbrillal. Chibolo cuenta con acuíferos libres que se localizan sobre las colinas medias altas por encima de los 80 msnm, por lo contrario, los acuíferos semiconfinados ocurren por debajo de la cota de los 80 sobre el nivel del mar. Los arroyos son corrientes estacionales de agua; su presencia obedece al drenaje de escorrentía superficial de la zona de sabanas del municipio. Su fuente de abastecimiento proviene de las precipitaciones, por lo tanto, solo están activos en la estación lluviosa y se secan completamente en verano.
- Las referencias, cantidades, especies, nombres comunes y científicos y familia a las cuales pertenecen, son corroboradas en campo, encontrándose que coinciden con los datos presentados dentro de la documentación allegada al trámite. En ese sentido, una vez realizado el inventario de los individuos se tiene que el volumen a aprovechar según lo verificado, corresponde a los datos consignados en el inventario forestal en campo realizado al 100% de los individuos inspeccionados, de los cuales se aprovechara un total de 282 ejemplares arbóreos, con volumen total de 3248,00 m³.
- Los árboles objeto de tala, tienen un DAP superior a 10 cm.
- Las especies de los árboles para aprovechar corresponden a las 37 especies indicadas en el estudio de AP. Resumidas en las tablas 2 y 3.

Avenida del Libertador No. 32-201 Barrio Tayrona, Santa Marta D.T.C.H., Magdalena, Colombia

Teléfono: (57) (605) 4380200 – (605) 4380300

www.corpamag.gov.co – email: contactenos@corpamag.gov.co



CORPORACION AUTONOMA REGIONAL DEL MAGDALENA
NIT. 800.099.287-4

1700-37

RESOLUCIÓN N°

FECHA:

2 076

25 JUN. 2025

“POR MEDIO DE LA CUAL SE OTORGA UN PERMISO DE APROVECHAMIENTO FORESTAL ÚNICO AL CONSORCIO VIAS UNIVERSAL MAGDALENA PARA REALIZAR LAS ACTIVIDADES DE APROVECHAMIENTO REQUERIDAS EN LA EJECUCIÓN DEL PROYECTO: MEJORAMIENTO DE LA VIA QUE COMUNICA EL MUNICIPIO DE CHIBOLO CON LA RUTA NACIONAL 80-02 EN EL CORREGIMIENTO DE APURE, ZONA RURAL DEL MUNICIPIO DE PLATO, JURISDICCIÓN DEL DEPARTAMENTO DEL MAGDALENA”.

Usos propuestos para la madera a aprovechar y manejo de residuos.

En el documento se determina el tratamiento que se dará los productos y subproductos del recurso forestal, dado que la vegetación en cualquiera de sus estratos verticales, bien sea de tala y apeo genera una serie de residuos vegetales que requieren de un manejo adecuado y una buena disposición final siendo el primer paso hacer una selección del material de acuerdo con el uso que se pretenda dar a éste. Teniendo en cuenta que los residuos forestales constituyen un residuo especial el cual puede ser ampliamente aprovechable, en ese orden dentro del estudio se han dispuesto una serie de medidas para el manejo de los residuos resultantes de las labores forestales que van a ejecutarse correspondiente al proyecto de “Mejoramiento de la vía que comunica el municipio de Chibolo con la ruta nacional 80-02 en el corregimiento de Apure, zona rural del municipio de Plato, en el departamento del Magdalena”.

El material maderable producto del aprovechamiento forestal, será trozado y dimensionado de acuerdo con la destinación final de los mismos, bajo los criterios de aprovechamiento de productos seleccionados de la siguiente manera.

Los individuos de las especies de madera ordinaria con uso aceptable podrán ser usados para las diferentes actividades que requiera el proyecto. En caso contrario, estos recursos madereros podrían ser donados a la comunidad, previa solicitud escrita, para lo cual se elaborará un acta de donación donde se especifique el uso final que tendrá el recurso.

Medidas de manejo a implementar para las actividades de tala y herramientas a utilizar

El documento versa mucho sobre el método o protocolo a utilizar en las labores de tala. Por lo que el Consorcio Vías Universal Magdalena, identificado con NIT N° 901774297-1, deberá contratar estas labores con empresas o personas idóneas, debidamente equipadas con las herramientas y equipos necesarios y la comprobada experiencia requerida para las labores propias de un aprovechamiento forestal. En todo caso deberán realizar las actividades de extracción y aprovechamiento atendiendo las recomendaciones que para el caso se fijen.

Vigencia del permiso – El documento determina la vigencia para el aprovechamiento en 12 meses, lo cual es más que suficiente para el desarrollo de las actividades de aprovechamiento, contados a partir de la ejecutoria del acto administrativo que acoja el presente concepto. No obstante; es posible que se presenten impases, en especial de tipo



CORPORACION AUTONOMA REGIONAL DEL MAGDALENA
NIT. 800.099.287-4

1700-37

RESOLUCIÓN N°

FECHA:

2 076

25 JUN. 2025

"POR MEDIO DE LA CUAL SE OTORGA UN PERMISO DE APROVECHAMIENTO FORESTAL ÚNICO AL CONSORCIO VIAS UNIVERSAL MAGDALENA PARA REALIZAR LAS ACTIVIDADES DE APROVECHAMIENTO REQUERIDAS EN LA EJECUCIÓN DEL PROYECTO: MEJORAMIENTO DE LA VIA QUE COMUNICA EL MUNICIPIO DE CHIBOLO CON LA RUTA NACIONAL 80-02 EN EL CORREGIMIENTO DE APURE, ZONA RURAL DEL MUNICIPIO DE PLATO, JURISDICCIÓN DEL DEPARTAMENTO DEL MAGDALENA".

natural, que alteren el desarrollo del aprovechamiento, por lo que podrá proceder una prórroga por única vez de 6 meses previo solicitud motivada dentro de los términos que prevé la norma.

Compromiso ante terceros – El Consorcio Vías Universal Magdalena., asumirá toda la responsabilidad por daños o accidentes que se causen a terceros, como consecuencia del aprovechamiento forestal autorizado.

Plan de compensación - De conformidad al Decreto 1076 de 2015, se debe imponer medida compensatoria por el impacto causado por el proyecto, razón por la cual deberá establecer la siembra de 2.820 árboles de especies nativas en área de influencia del proyecto y/o donde la Corporación lo determine y darle mantenimiento por 3 años para lo cual deberá presentar el respectivo Plan de Compensación y Establecimiento Forestal, en el cual se definan los criterios de selección de áreas a reforestar teniendo como referente las líneas de cumplimiento del Plan de Acción Corporativo, donde se enmarcaría la compensación en comento.

En todo caso la medida compensatoria deberá iniciarse inmediatamente a fin de que pueda incorporarse a las metas del Plan de Acción Corporativo.

Por otra parte, por la fauna impactada por el proyecto, se deberá implementar medidas relacionadas con el manejo y rescate de la misma. Por lo que es procedente imponer la obligación de garantizar el rescate de la fauna impactada residente en la zona del aprovechamiento, aplicando las medidas necesarias para el manejo de fauna silvestre, para lo cual deberán informar a la Corporación con el fin de hacer el respectivo acompañamiento con el grupo de funcionarios encargados del componente de fauna silvestre y deberán allegar un documento denominado "Plan de Ahuyentamiento, Rescate, Translocación o Reubicación de Fauna Silvestre", para su aprobación.

Así mismo, el beneficiario del presente permiso deberá fortalecer el CAVFS en la entrega de 5 cámaras trampa Bushnell referencia Trail CORE S-4K, que cumplan con las siguientes especificaciones: video 4K, alcance nocturno de 110 pies, pantalla de visualización a color de 1.5", afinación de imagen profesional, menús preestablecidos y modo avanzado, video dinámico, imágenes de hasta 30 MB, con memoria recomendada de 64mb. 3 cámaras Bushnell referencia Trail CORE S-4K, que cumplan con las siguientes especificaciones: video



CORPORACION AUTONOMA REGIONAL DEL MAGDALENA
NIT. 800.099.287-4

1700-37

RESOLUCIÓN N°

2 076

FECHA:

25 JUN. 2025

“POR MEDIO DE LA CUAL SE OTORGA UN PERMISO DE APROVECHAMIENTO FORESTAL ÚNICO AL CONSORCIO VIAS UNIVERSAL MAGDALENA PARA REALIZAR LAS ACTIVIDADES DE APROVECHAMIENTO REQUERIDAS EN LA EJECUCIÓN DEL PROYECTO: MEJORAMIENTO DE LA VIA QUE COMUNICA EL MUNICIPIO DE CHIBOLO CON LA RUTA NACIONAL 80-02 EN EL CORREGIMIENTO DE APURE, ZONA RURAL DEL MUNICIPIO DE PLATO, JURISDICCIÓN DEL DEPARTAMENTO DEL MAGDALENA”.

4K, alcance nocturno de 110 pies, pantalla de visualización a color de 1.5", afinación de imagen profesional, menús preestablecidos y modo avanzado, video dinámico, imágenes de hasta 30 MB, con memoria recomendada de 64mb.

En resumen, una vez evaluada toda la información aportada en el trámite de Aprovechamiento Forestal y luego de la inspección de ocular al sitio del proyecto, se considera que la misma permite tener claridad respecto al tipo de aprovechamiento que se va a realizar y de la necesidad urgente de su autorización, en este sentido se considera que la información aportada es suficiente para establecer la viabilidad técnica y ambiental para otorgar la autorización de Aprovechamiento Forestal Único que demanda el proyecto, máxime, si se tiene en cuenta el carácter del proyecto el cual es de interés público y que el mismo propondrá medidas compensatorias que permitirán contrarrestar el desequilibrio propio por la tala rasa de los 282 individuos forestales, por las razones ya descritas.

Liquidación tasa forestal: Se liquidará con sujeción a la tarifa resultante de la aplicación del Decreto 1076 de 2015 adicionado por el Decreto 1390 de 2018 y lo dispuesto en el artículo 4 de la Resolución N° 1479 del 2018, y en aplicación a los valores ajustados que arroja el factor adimensional multiplicador para la jurisdicción de Corpamag.

CONCEPTO TÉCNICO: Establecer como viable permiso de Aprovechamiento Forestal Único, para desarrollar las actividades que demanda la ejecución del proyecto denominado “MEJORAMIENTO DE LA VÍA QUE COMUNICA EL MUNICIPIO DE CHIBOLO CON LA RUTA NACIONAL 80-02 EN EL CORREGIMIENTO DE APURE, ZONA RURAL DEL MUNICIPIO DE PLATO, JURISDICCIÓN DEL DEPARTAMENTO DEL MAGDALENA; a favor del Consorcio Vías Universal Magdalena, identificado con NIT N° 901.774.297-1, representado legalmente por el señor José Ernesto Quiroga Pertuz, correspondiente a doscientos ochenta y dos (282) individuos forestales, los cuales arrojan un volumen total de 3248.00 m³ en las especies, porcentajes y cantidades relacionadas en el contenido del presente concepto y en las tablas insertas en el presente informe, asociado a las coordenadas geográficas del aprovechamiento relacionada en la siguiente tabla:



1700-37

2 076

RESOLUCIÓN N°

FECHA: 25 JUN. 2025

“POR MEDIO DE LA CUAL SE OTORGA UN PERMISO DE APROVECHAMIENTO FORESTAL ÚNICO AL CONSORCIO VIAS UNIVERSAL MAGDALENA PARA REALIZAR LAS ACTIVIDADES DE APROVECHAMIENTO REQUERIDAS EN LA EJECUCIÓN DEL PROYECTO: MEJORAMIENTO DE LA VIA QUE COMUNICA EL MUNICIPIO DE CHIBOLO CON LA RUTA NACIONAL 80-02 EN EL CORREGIMIENTO DE APURE, ZONA RURAL DEL MUNICIPIO DE PLATO, JURISDICCIÓN DEL DEPARTAMENTO DEL MAGDALENA”.

COORDENADAS DEL AREA DEL PROYECTO					
Punto	Coordenadas geográficas WGS84 tomadas desde Google Earth		Punto	Coordenadas geográficas WGS84 tomadas desde Google Earth	
	N (LATITUD)	O (LONGITUD)		N (LATITUD)	O (LONGITUD)
1	10.025278°N	74.619167° W	142	9.94190785°N	74.57254797°W
2	10.01190613°N	74.59774615°W	143	9.94164825°N	74.57291391°W
3	10.01189588°N	74.59773386°W	144	9.9413996°N	74.57321396°W
4	10.01168403°N	74.59768366°W	145	9.94097324°N	74.57365586°W
5	10.01175797°N	74.59757295°W	146	9.94097463°N	74.57372725°W
6	10.0084986°N	74.59542572°W	147	9.94081303°N	74.57394243°W
7	10.00132171°N	74.58676108°W	148	9.94031161°N	74.57466068°W
8	10.0012051°N	74.58667276°W	149	9.94031161°N	74.57466068°W
9	10.00117851°N	74.58663421°W	150	9.93892419°N	74.57574924°W
10	10.00117881°N	74.58663399°W	151	9.93884329°N	74.5757326°W
11	10.00081699°N	74.58619251°W	152	9.9387451°N	74.57585469°W
12	10.00072109°N	74.58607802°W	153	9.9373623°N	74.5762571°W
13	10.00067323°N	74.58580947°W	154	9.93716473°N	74.57618254°W
14	10.00064161°N	74.58567613°W	155	9.93716473°N	74.57618254°W
15	10.00058222°N	74.58561282°W	156	9.93668972°N	74.57606075°W
16	10.00056886°N	74.58556949°W	157	9.93645549°N	74.57603082°W
17	10.000572°N	74.58550497°W	158	9.93524094°N	74.57610976°W
18	10.00028671°N	74.58465965°W	159	9.93524033°N	74.5760263°W
19	9.99942238°N	74.58291033°W	160	9.93526552°N	74.57608702°W
20	9.99919514°N	74.58275948°W	161	9.93526559°N	74.57608407°W
21	9.99917382°N	74.58272691°W	162	9.93509132°N	74.57609306°W
22	9.99942238°N	74.58291033°W	163	9.93488983°N	74.57621407°W
23	9.99891444°N	74.58242034°W	164	9.9339212°N	74.57680599°W
24	9.99891444°N	74.58242034°W	165	9.93384252°N	74.5768239°W
25	9.99888027°N	74.58238732°W	166	9.93383118°N	74.57681597°W
26	9.998872229°N	74.5823348°W	167	9.92739282°N	74.5785743°W
27	9.99888027°N	74.58238732°W	168	9.92725412°N	74.57862065°W
28	9.99862065°N	74.58210809°W	169	9.92732597°N	74.57857063°W
29	9.998872229°N	74.5823348°W	170	9.92732597°N	74.57857063°W
30	9.99888027°N	74.58238732°W	171	9.92554648°N	74.57841388°W
31	9.99731634°N	74.57984878°W	172	9.92461265°N	74.57814417°W
32	9.99699084°N	74.57931435°W	173	9.92437761°N	74.57812345°W
33	9.99699084°N	74.57931435°W	174	9.92435536°N	74.57806011°W

Avenida del Libertador No. 32-201 Barrio Tayrona, Santa Marta D.T.C.H., Magdalena, Colombia

Teléfono: (57) (605) 4380200 – (605) 4380300

www.corpamag.gov.co – email: contactenos@corpamag.gov.co



1700-37

RESOLUCIÓN N°

2 076

FECHA:

25 JUN. 2025

“POR MEDIO DE LA CUAL SE OTORGA UN PERMISO DE APROVECHAMIENTO FORESTAL ÚNICO AL CONSORCIO VIAS UNIVERSAL MAGDALENA PARA REALIZAR LAS ACTIVIDADES DE APROVECHAMIENTO REQUERIDAS EN LA EJECUCIÓN DEL PROYECTO: MEJORAMIENTO DE LA VIA QUE COMUNICA EL MUNICIPIO DE CHIBOLO CON LA RUTA NACIONAL 80-02 EN EL CORREGIMIENTO DE APURE, ZONA RURAL DEL MUNICIPIO DE PLATO, JURISDICCIÓN DEL DEPARTAMENTO DEL MAGDALENA”.

34	9.99697307°N	74.5792039°W	175	9.92428648°N	74.57804519°W
35	9.99697307°N	74.5792039°W	176	9.92432387°N	74.57799426°W
36	9.99697307°N	74.5792039°W	177	9.92214872°N	74.5781257°W
37	9.99638256°N	74.57859756°W	178	9.92208681°N	74.57809839°W
38	9.99633006°N	74.57846525°W	179	9.92198992°N	74.57815382°W
39	9.99608381°N	74.57825601°W	180	9.92198552°N	74.57819008°W
40	9.99608381°N	74.57825601°W	181	9.92201252°N	74.5781825°W
41	9.99608381°N	74.57825601°W	182	9.92201252°N	74.5781825°W
42	9.99300081°N	74.57608138°W	183	9.92201252°N	74.5781825°W
43	9.99300081°N	74.57608138°W	184	9.92201252°N	74.5781825°W
44	9.99300081°N	74.57608138°W	185	9.92201252°N	74.5781825°W
45	9.99697307°N	74.5792039°W	186	9.92201252°N	74.5781825°W
46	9.98820739°N	74.57302476°W	187	9.92201252°N	74.5781825°W
47	9.98800299°N	74.57273109°W	188	9.92201252°N	74.5781825°W
48	9.98748759°N	74.57176604°W	189	9.92201252°N	74.5781825°W
49	9.98667986°N	74.57068632°W	190	9.92201252°N	74.5781825°W

El término que se le concederá para realizar el aprovechamiento y la adecuación del proyecto será de 12 meses, prorrogables por seis (6) meses más. En el evento que se presenten imprevistos, así mismo se establece como medidas compensatorias las siguientes:

De conformidad al Decreto 1076 de 2015, se debe imponer medida compensatoria por el impacto causado por el proyecto, razón por la cual se deberá establecer la siembra de 2.820 árboles de especies nativas en área de influencia del proyecto y/o donde la Corporación lo determine y darle mantenimiento por 3 años para lo cual deberá presentar el respectivo Plan de Compensación y Establecimiento Forestal, en el cual se definan los criterios de selección de áreas a reforestar teniendo como referente las líneas de cumplimiento del Plan de Acción Corporativo, donde se enmarcará la compensación en comento.

En todo caso la medida compensatoria deberá iniciarse inmediatamente a fin de que pueda incorporarse a las metas del Plan de Acción Corporativo.

Por otra parte, por la fauna impactada por el proyecto, se deberá implementar medidas relacionadas con el manejo y rescate de la misma. Por lo que es procedente imponer la obligación de garantizar el rescate de la fauna impactada residente en la zona del



CORPORACION AUTONOMA REGIONAL DEL MAGDALENA
NIT. 800.099.287-4

1700-37

RESOLUCIÓN N°

2 076

FECHA:

25 JUN. 2025

"POR MEDIO DE LA CUAL SE OTORGA UN PERMISO DE APROVECHAMIENTO FORESTAL ÚNICO AL CONSORCIO VIAS UNIVERSAL MAGDALENA PARA REALIZAR LAS ACTIVIDADES DE APROVECHAMIENTO REQUERIDAS EN LA EJECUCIÓN DEL PROYECTO: MEJORAMIENTO DE LA VIA QUE COMUNICA EL MUNICIPIO DE CHIBOLO CON LA RUTA NACIONAL 80-02 EN EL CORREGIMIENTO DE APURE, ZONA RURAL DEL MUNICIPIO DE PLATO, JURISDICCIÓN DEL DEPARTAMENTO DEL MAGDALENA".

aprovechamiento, aplicando las medidas necesarias para el manejo de fauna silvestre, para lo cual deberán informar a la Corporación con el fin de hacer el respectivo acompañamiento con el grupo de funcionarios encargados del componente de fauna silvestre y deberán allegar un documento denominado "Plan de Ahuyentamiento, Rescate, Translocación o Reubicación de Fauna Silvestre", para su aprobación.

Así mismo, el beneficiario del presente permiso deberá fortalecer el CAVFS en la entrega de 5 cámaras trampa Bushnell referencia Trail CORE S-4K, que cumplan con las siguientes especificaciones: video 4K, alcance nocturno de 110 pies, pantalla de visualización a color de 1.5", afinación de imagen profesional, menús preestablecidos y modo avanzado, video dinámico, imágenes de hasta 30 MB, con memoria recomendada de 64mb. 3 cámaras Bushnell referencia Trail CORE S-4K, que cumplan con las siguientes especificaciones: video 4K, alcance nocturno de 110 pies, pantalla de visualización a color de 1.5", afinación de imagen profesional, menús preestablecidos y modo avanzado, video dinámico, imágenes de hasta 30 MB, con memoria recomendada de 64mb.

Por el impacto al componente social: El beneficiario del presente permiso deberá realizar una actividad de educación ambiental al interior de la comunidad presente en la zona de influencia del proyecto, desarrollando un (1) Proyecto Ambiental Escolar - PRAES, el cual deberá ser concertado con CORPAMAG dentro del primer mes después de la notificación de este acto administrativo.

(...)"

CONSIDERACIONES JURIDICAS


Que dentro de las consideraciones jurídicas aplicables al caso particular, este despacho se fundamenta en las disposiciones de orden constitucional legal y reglamentario, para la adopción de disposiciones que en este acto administrativo se toman.

Que la Constitución Política de Colombia, en su artículo 79 consagra el derecho de todas las personas a gozar de un ambiente sano y el deber del estado de proteger la diversidad e

Avenida del Libertador No. 32-201 Barrio Tayrona, Santa Marta D.T.C.H., Magdalena, Colombia

Teléfono: (57) (605) 4380200 – (605) 4380300

www.corpamag.gov.co – email: contactenos@corpamag.gov.co



CORPORACION AUTONOMA REGIONAL DEL MAGDALENA
NIT. 800.099.287-4

1700-37

RESOLUCIÓN N°

12076316

FECHA:

25 JUN. 2025

“POR MEDIO DE LA CUAL SE OTORGA UN PERMISO DE APROVECHAMIENTO FORESTAL ÚNICO AL CONSORCIO VIAS UNIVERSAL MAGDALENA PARA REALIZAR LAS ACTIVIDADES DE APROVECHAMIENTO REQUERIDAS EN LA EJECUCIÓN DEL PROYECTO: MEJORAMIENTO DE LA VIA QUE COMUNICA EL MUNICIPIO DE CHIBOLO CON LA RUTA NACIONAL 80-02 EN EL CORREGIMIENTO DE APURE, ZONA RURAL DEL MUNICIPIO DE PLATO, JURISDICCIÓN DEL DEPARTAMENTO DEL MAGDALENA”.

integridad del ambiente y fomentar la educación para el logro de estos fines.

El artículo 80 de la Constitución Política de 1991, establece como función del Estado “Planificar el manejo y aprovechamiento de los recursos naturales, para garantizar su desarrollo sostenible, su conservación restauración o sustitución, y además debe prevenir y controlar los factores de deterioro ambiental, imponer las sanciones legales y exigir la reparación de los daños causados.

La Ley 99 de 1993, Artículo 31 en su numeral 2, señala que las Corporaciones Autónomas Regionales ejercerán la función de máxima Autoridad Ambiental en el área de su jurisdicción de acuerdo con las normas de carácter superior, conforme a las directrices trazadas por el Ministerio del Medio Ambiente.

Que el Decreto Reglamentario Único del Sector Ambiente y Desarrollo Sostenible N° 1076 del 26 mayo de 2015, compila y racionaliza las normas de carácter reglamentario con el objetivo de que el sector cuente con un instrumento único jurídico aplicable en todo el territorio nacional; además define las políticas y regulaciones que se sujetaran a la recuperación conservación, protección, ordenamiento, manejo, uso y aprovechamiento sostenible de los recursos naturales renovables y del ambiente.

Que la anterior norma, ratifica lo consagrado en la Ley 99 de 1993 y manifiesta que las Corporaciones son entes corporativos y máxima autoridad ambiental encargada de administrar dentro del área de su jurisdicción, el medio ambiente y los recursos naturales renovables y propender por su desarrollo sostenible, de conformidad con las disposiciones legales y las políticas del Ministerio de Ambiente y Desarrollo Sostenible. Así mismo le corresponde otorgar permisos, concesiones, autorizaciones y licencias para el aprovechamiento de los recursos naturales (Suelo, Flora, Fauna, Aire, Agua).

Que de acuerdo a lo establecido en el Decreto 1791 de 1996, hoy compilado en el Decreto 1076 de 2015, determina que el aprovechamiento forestal es el permiso o autorización que toda persona natural o jurídica, pública o privada debe obtener ante la autoridad ambiental, para usar, utilizar y aprovechar los recursos de flora silvestre, y comprenden desde la obtención de los mismos hasta el momento de su transformación.

Que de conformidad con lo señalado en la Sección 3 de la norma referencia se determinan las

Avenida del Libertador No. 32-201 Barrio Tayrona, Santa Marta D.T.C.H., Magdalena, Colombia

Teléfono: (57) (605) 4380200 – (605) 4380300

www.corpamag.gov.co – email: contactenos@corpamag.gov.co



CORPORACION AUTONOMA REGIONAL DEL MAGDALENA
NIT. 800.099.287-4

1700-37

2 076

RESOLUCIÓN N°

FECHA: 25 JUN. 2025

“POR MEDIO DE LA CUAL SE OTORGA UN PERMISO DE APROVECHAMIENTO FORESTAL ÚNICO AL CONSORCIO VIAS UNIVERSAL MAGDALENA PARA REALIZAR LAS ACTIVIDADES DE APROVECHAMIENTO REQUERIDAS EN LA EJECUCIÓN DEL PROYECTO: MEJORAMIENTO DE LA VIA QUE COMUNICA EL MUNICIPIO DE CHIBOLO CON LA RUTA NACIONAL 80-02 EN EL CORREGIMIENTO DE APURE, ZONA RURAL DEL MUNICIPIO DE PLATO, JURISDICCIÓN DEL DEPARTAMENTO DEL MAGDALENA”.

Clases de Aprovechamiento Forestal, y el Artículo 2.2.1.1.3.1. Literal a) específica **Aprovechamiento Forestal Únicos**: los que se realizan por una sola vez en áreas donde con base en estudios técnicos se demuestre mejor aptitud de uso del suelo diferente al forestal o cuando existan razones de utilidad pública e interés social. Los aprovechamientos forestales únicos pueden contener la obligación de dejar limpio el terreno, al término del aprovechamiento, pero no la renovar o conservar bosque.

Que así mismo la norma en comento en su artículo 2.2.1.1.9.4. Manifiesta. Tala o reubicación por obra pública o privada. Cuando se requiera talar, trasplantar o reubicar árboles aislados localizados en centros urbanos, para la realización, remodelación o ampliación de obras públicas o privadas de infraestructura, construcciones, instalaciones y similares, se solicitará autorización ante la Corporación respectiva, ante las autoridades ambientales de los grandes centros urbanos o ante las autoridades municipales, según el caso, las cuales tramitarán la solicitud, previa visita realizada por un funcionario competente, quien verificará la necesidad de tala o reubicación aducida por el interesado, para lo cual emitirá concepto técnico.

La autoridad competente podrá autorizar dichas actividades, consagrando la obligación de reponer las especies que se autoriza talar. Igualmente, señalará las condiciones de la reubicación o trasplante cuando sea factible.

Parágrafo.- Para expedir o negar la autorización de que trata el presente artículo, la autoridad ambiental deberá valorar entre otros aspectos, las razones de orden histórico, cultural o paisajístico, relacionadas con las especies, objeto de solicitud.

Que el beneficiario de la presenta autorización deberá cancelar un desincentivo a la deforestación y cada corporación tiene la libertad de operarla de diferentes formas en su jurisdicción, siempre y cuando se conserven los componentes legales de la tasa.

Que la Resolución 1390 de 2018, regula todo el procedimiento para liquidar la tasa compensatoria para aprovechamientos forestal maderables en bosques naturales. En dicha normativa se establece el procedimiento para el cobro de la misma, la cual debe ser liquidada por el funcionario técnico de la Subdirección de Gestión Ambiental que emitió el concepto técnico del aprovechamiento forestal.

Avenida del Libertador No. 32-201 Barrio Tayrona, Santa Marta D.T.C.H., Magdalena, Colombia

Teléfono: (57) (605) 4380200 – (605) 4380300

www.corpamag.gov.co – email: contactenos@corpamag.gov.co



CORPORACION AUTONOMA REGIONAL DEL MAGDALENA
NIT. 800.099.287-4

1700-37

RESOLUCIÓN N°

207636

FECHA:

25 JUN. 2025

"POR MEDIO DE LA CUAL SE OTORGA UN PERMISO DE APROVECHAMIENTO FORESTAL ÚNICO AL CONSORCIO VIAS UNIVERSAL MAGDALENA PARA REALIZAR LAS ACTIVIDADES DE APROVECHAMIENTO REQUERIDAS EN LA EJECUCIÓN DEL PROYECTO: MEJORAMIENTO DE LA VIA QUE COMUNICA EL MUNICIPIO DE CHIBOLO CON LA RUTA NACIONAL 80-02 EN EL CORREGIMIENTO DE APURE, ZONA RURAL DEL MUNICIPIO DE PLATO, JURISDICCIÓN DEL DEPARTAMENTO DEL MAGDALENA".

Que teniendo en cuenta la Resolución antes mencionada, se liquidará la tasa forestal al Consorcio Vías Universal Magdalena o futuros cesionarios, una vez termine el aprovechamiento forestal.

Que el concesionario o el beneficiario de la autorización de aprovechamiento forestal deberá cancelar el valor de las visitas de control, seguimiento y monitoreo que se requiera, con el fin de verificar el cumplimiento de las obligaciones establecidas.

Que es función de CORPAMAG, propender por el adecuado uso y aprovechamiento de los recursos naturales de conformidad a los principios medio ambientales de racionalidad, planeación y proporcionalidad teniendo en cuenta para ello lo establecido por los postulados del desarrollo sostenible y sustentable.

Hechas las anteriores consideraciones de orden técnico y jurídico este despacho considera procedente acoger el informe técnico y otorgará autorización a favor del CONSORCIO VIAS UNIVERSAL MAGDALENA para que realice las actividades de aprovechamiento de 282 árboles los cuales arrojan un volumen total proyectado de 3248,00 m³, para el desarrollo del proyecto: "Mejoramiento de la vía que comunica el municipio de Chibolo con las ruta nacional 80-02 en el corregimiento de Apure, zona rural del municipio de Plato, jurisdicción del Departamento del Magdalena".

En mérito de lo expuesto, el Director General en ejercicio de las funciones que le asisten;

RESUELVE:

ARTÍCULO PRIMERO.- Otorgar permiso de Aprovechamiento Forestal Único al Consorcio Vías Universal Magdalena, identificado con NIT N° 901.774.297-1, representado legalmente por José Ernesto Quiroga Pertuz, con la finalidad de ejecutar el proyecto: "Mantenimiento de la vía que comunica el municipio de Chibolo con la ruta nacional 80-02 en el corregimiento de Apure, zona rural del municipio de Plato, jurisdicción del departamento del Magdalena, donde se encuentran 282 individuos forestales que requieren ser aprovechados para el desarrollo del

Avenida del Libertador No. 32-201 Barrio Tayrona, Santa Marta D.T.C.H., Magdalena, Colombia

Teléfono: (57) (605) 4380200 – (605) 4380300

www.corpamag.gov.co – email: contactenos@corpamag.gov.co



1700-37

RESOLUCIÓN N°

2076

FECHA: 25 JUN. 2025

“POR MEDIO DE LA CUAL SE OTORGA UN PERMISO DE APROVECHAMIENTO FORESTAL ÚNICO AL CONSORCIO VIAS UNIVERSAL MAGDALENA PARA REALIZAR LAS ACTIVIDADES DE APROVECHAMIENTO REQUERIDAS EN LA EJECUCIÓN DEL PROYECTO: MEJORAMIENTO DE LA VIA QUE COMUNICA EL MUNICIPIO DE CHIBOLO CON LA RUTA NACIONAL 80-02 EN EL CORREGIMIENTO DE APURE, ZONA RURAL DEL MUNICIPIO DE PLATO, JURISDICCIÓN DEL DEPARTAMENTO DEL MAGDALENA”.

proyecto, arrojando un volumen total de 3248,00 m³, en las especies, porcentajes y cantidades relacionadas en el Plan de Aprovechamiento Forestal presentado y verificado, de conformidad a la parte considerativa del presente acto administrativo, localizado en las siguientes coordenadas y especificados así:

Tabla 1. Vértices del área del Aprovechamiento Forestal – tramo – Apure - Chibolo

COORDENADAS DEL AREA DEL PROYECTO					
Punto	Coordenadas geográficas WGS84 tomadas desde Google Earth		Punto	Coordenadas geográficas WGS84 tomadas desde Google Earth	
	N (LATITUD)	O (LONGITUD)		N (LATITUD)	O (LONGITUD)
1	10.025278°N	74.619167° W	142	9.94190785°N	74.57254797°W
2	10.01190613°N	74.59774615°W	143	9.94164825°N	74.57291391°W
3	10.01189588°N	74.59773386°W	144	9.9413996°N	74.57321396°W
4	10.01168403°N	74.59768366°W	145	9.94097324°N	74.57365586°W
5	10.01175797°N	74.59757295°W	146	9.94097463°N	74.57372725°W
6	10.0084986°N	74.59542572°W	147	9.94081303°N	74.57394243°W
7	10.00132171°N	74.58676108°W	148	9.94031161°N	74.57466068°W
8	10.0012051°N	74.58667276°W	149	9.94031161°N	74.57466068°W
9	10.00117851°N	74.58663421°W	150	9.93892419°N	74.57574924°W
10	10.00117881°N	74.58663399°W	151	9.93884329°N	74.5757326°W
11	10.00081699°N	74.58619251°W	152	9.9387451°N	74.57585469°W
12	10.00072109°N	74.58607802°W	153	9.9373623°N	74.5762571°W
13	10.00067323°N	74.58580947°W	154	9.93716473°N	74.57618254°W
14	10.00064161°N	74.58567613°W	155	9.93716473°N	74.57618254°W
15	10.00058222°N	74.58561282°W	156	9.93668972°N	74.57606075°W
16	10.00056886°N	74.58556949°W	157	9.93645549°N	74.57603082°W
17	10.000572°N	74.58550497°W	158	9.93524094°N	74.57610976°W
18	10.00028671°N	74.58465965°W	159	9.93524033°N	74.5760263°W
19	9.99942238°N	74.58291033°W	160	9.93526552°N	74.57608702°W
20	9.99919514°N	74.58275948°W	161	9.93526559°N	74.57608407°W
21	9.99917382°N	74.58272691°W	162	9.93509132°N	74.57609306°W
22	9.99942238°N	74.58291033°W	163	9.93488983°N	74.57621407°W
23	9.99891444°N	74.58242034°W	164	9.9339212°N	74.57680599°W
24	9.99891444°N	74.58242034°W	165	9.93384252°N	74.5768239°W



1700-37

RESOLUCIÓN N°

2076

FECHA:

25 JUN. 2025

"POR MEDIO DE LA CUAL SE OTORGA UN PERMISO DE APROVECHAMIENTO FORESTAL ÚNICO AL CONSORCIO VIAS UNIVERSAL MAGDALENA PARA REALIZAR LAS ACTIVIDADES DE APROVECHAMIENTO REQUERIDAS EN LA EJECUCIÓN DEL PROYECTO: MEJORAMIENTO DE LA VIA QUE COMUNICA EL MUNICIPIO DE CHIBOLO CON LA RUTA NACIONAL 80-02 EN EL CORREGIMIENTO DE APURE, ZONA RURAL DEL MUNICIPIO DE PLATO, JURISDICCIÓN DEL DEPARTAMENTO DEL MAGDALENA".

25	9.99888027°N	74.58238732°W	166	9.93383118°N	74.57681597°W
26	9.998872229°N	74.5823348°W	167	9.92739282°N	74.5785743°W
27	9.99888027°N	74.58238732°W	168	9.92725412°N	74.57862065°W
28	9.99862065°N	74.58210809°W	169	9.92732597°N	74.57857063°W
29	9.998672229°N	74.5823348°W	170	9.92732597°N	74.57857063°W
30	9.99888027°N	74.58238732°W	171	9.92554648°N	74.57841388°W
31	9.99731634°N	74.57984878°W	172	9.92461265°N	74.57814417°W
32	9.99699084°N	74.57931435°W	173	9.92437761°N	74.57812345°W
33	9.99699084°N	74.57931435°W	174	9.92435536°N	74.57806011°W
34	9.99697307°N	74.5792039°W	175	9.92428648°N	74.57804519°W
35	9.99697307°N	74.5792039°W	176	9.92432387°N	74.57799426°W
36	9.99697307°N	74.5792039°W	177	9.92214872°N	74.5781257°W
37	9.99638256°N	74.57859756°W	178	9.92208681°N	74.57809839°W
38	9.99633006°N	74.57846525°W	179	9.92198992°N	74.57815382°W
39	9.99608381°N	74.57825601°W	180	9.92198552°N	74.57819008°W
40	9.99608381°N	74.57825601°W	181	9.92201252°N	74.5781825°W
41	9.99608381°N	74.57825601°W	182	9.92201252°N	74.5781825°W
42	9.99300081°N	74.57608138°W	183	9.92201252°N	74.5781825°W
43	9.99300081°N	74.57608138°W	184	9.92201252°N	74.5781825°W
44	9.99300081°N	74.57608138°W	185	9.92201252°N	74.5781825°W
45	9.99697307°N	74.5792039°W	186	9.92201252°N	74.5781825°W
46	9.98820739°N	74.57302476°W	187	9.92201252°N	74.5781825°W
47	9.98800299°N	74.57273109°W	188	9.92201252°N	74.5781825°W
48	9.98748759°N	74.57176604°W	189	9.92201252°N	74.5781825°W
49	9.98667986°N	74.57068832°W	190	9.92201252°N	74.5781825°W

Tabla 2. Inventario Forestal por especies

Nombre científico	Nombre común	Vol. total (m³)	Vol. Comercial (m³)
<i>Albizia saman</i>	Campano	920,24	565,44
<i>Enterolobium Cyclocarpum</i>	Carito	1000,58	548,45
<i>Guazuma ulmifolia</i>	Guásimo	27,71	19,99
<i>Cordia alba</i>	Uvito	4,74	3,20
<i>Azadirachta indica A</i>	Neem	5,78	4,06



CORPORACION AUTONOMA REGIONAL DEL MAGDALENA
NIT. 800.099.287-4

1700-37

RESOLUCIÓN N°

FECHA:

2076

25 JUN. 2025


“POR MEDIO DE LA CUAL SE OTORGA UN PERMISO DE APROVECHAMIENTO FORESTAL ÚNICO AL CONSORCIO VIAS UNIVERSAL MAGDALENA PARA REALIZAR LAS ACTIVIDADES DE APROVECHAMIENTO REQUERIDAS EN LA EJECUCIÓN DEL PROYECTO: MEJORAMIENTO DE LA VIA QUE COMUNICA EL MUNICIPIO DE CHIBOLO CON LA RUTA NACIONAL 80-02 EN EL CORREGIMIENTO DE APURE, ZONA RURAL DEL MUNICIPIO DE PLATO, JURISDICCIÓN DEL DEPARTAMENTO DEL MAGDALENA”.

<i>Aspidosperma polyneuron</i> Müll	Santa Cruz	155,38	113,58
<i>Caesalpinia spinosa</i>	Dividivi	0,28	0,25
<i>Albizia guachapele</i>	Igua	1,15	0,57
<i>triplaris americana</i>	Guacamayo	240,45	102,76
<i>Piptadenia retusa</i>	Rabo de iguana	2,79	2,10
<i>Crescentia cujete</i>	Totumo	3,07	2,32
<i>Moringa oleifera</i>	Moringa	0,74	0,59
<i>Prosopis juliflora</i>	Trupillo	4,93	3,70
<i>Chloroleucon mangense</i>	Viva seca	7,62	5,37
<i>Hedyosmum mexicanum</i>	Palo de agua	2,65	1,32
<i>Couropita guianensis</i>	Cocuelo	71,30	32,75
<i>Handroanthus serratifolius</i>	Polvillo	33,80	24,40
<i>Tabernaemontana donnell smithii</i>	Huevo de burro	73,21	54,12
<i>Melicoccus bijugatus</i>	Mamon	25,58	18,67
<i>Vachellia farnesiana</i>	Aromo	2,68	1,43
<i>Myrsine guianensis</i>	Cucharo	3,98	2,65
<i>Sterculia apetala</i>	Camajón	88,39	67,00
<i>Sabal mauritiiformis</i>	Palma amarga	2,18	1,74
<i>Hura crepitans</i>	Ceiba bruja	184,69	107,79
<i>Handroanthus chrysanthus</i>	Guayacán	19,21	12,55
<i>Tlalocohyla godmani</i>	Sapo	36,14	22,21
<i>Hymenaea courbaril</i>	Algarrobo	17,78	13,91
<i>Hibiscus elatus</i>	Majagua	187,42	126,00
<i>Cassia grandis</i>	Cañandonga	32,74	20,75
<i>Mora oleifera</i> Ducke	Mora	3,25	1,62
<i>Spondias Mombin</i>	Hobo	46,15	25,80
<i>Platymiscium pinnatum</i>	Trébol	10,24	6,07

Avenida del Libertador No. 32-201 Barrio Tayrona, Santa Marta D.T.C.H., Magdalena, Colombia

Teléfono: (57) (605) 4380200 – (605) 4380300

www.corpamag.gov.co – email: contactenos@corpamag.gov.co



CORPORACION AUTONOMA REGIONAL DEL MAGDALENA
NIT. 800.099.287-4

1700-37

RESOLUCIÓN N°

2 076

FECHA:

25 JUN. 2025

“POR MEDIO DE LA CUAL SE OTORGA UN PERMISO DE APROVECHAMIENTO FORESTAL ÚNICO AL CONSORCIO VIAS UNIVERSAL MAGDALENA PARA REALIZAR LAS ACTIVIDADES DE APROVECHAMIENTO REQUERIDAS EN LA EJECUCIÓN DEL PROYECTO: MEJORAMIENTO DE LA VIA QUE COMUNICA EL MUNICIPIO DE CHIBOLO CON LA RUTA NACIONAL 80-02 EN EL CORREGIMIENTO DE APURE, ZONA RURAL DEL MUNICIPIO DE PLATO, JURISDICCIÓN DEL DEPARTAMENTO DEL MAGDALENA”.

<i>Croton draco</i>	Sangregado	9,95	7,65
<i>Olea europea</i>	Olivo	4,17	3,34
<i>Cordia eriostigma</i>	Muñeco	1,98	1,06
<i>Gyrocarpus americanus</i>	Volador	4,51	3,01
<i>Tabebuia coralibe</i>	Alumbre	10,56	22,33
TOTAL		3248,00	1950,55

Tabla 3. Relación taxonómica especies inventariadas para tala.

NUMERO CODIGO	LATITUD NORTE	LONGITUD OESTE	NOMBRE COMUN	NOMBRE CIENTIFICO	ESTADO FITOSANITARIO	DAP (MTS)	FUSTES (F)	ALTURA TOTAL (MTS)	ALTURA COMERCIAL (MTS)	DIAMETRO DE COBERTURA (MTS)	AREA DE COBERTURA (M ²)	AREA BASAL (M ²)	VOLUMEN DE MADERA EN BRUTO (M ³)	VOLUMEN DE MADERA COMERCIAL (M ³)
1	10° 1' 31" N	74° 37' 9" O	Campano	<i>Albizia saman</i>	Bueno	1,2	2	2,68	5,00	2,68	5,64	1,13	2,12	5,655
2	10.01190613N	74.59774615 W	Campano	<i>Albizia saman</i>	Bueno	2,08	3	1,80	5,00	3,08	7,45	3,40	4,28	16,990
3	10.01189588N	74.59773386 W	Campano	<i>Albizia saman</i>	Bueno	1,4	1	8,57	8,00	8,57	57,68	1,54	9,23	12,315
4	10.01168403N	74.59768366 W	Campano	<i>Albizia saman</i>	Bueno	1,2	2	3,08	5,00	3,00	7,07	1,13	2,44	5,655
5	10.01175797N	74.59757295 W	Campano	<i>Albizia saman</i>	Bueno	0,79	1	6,45	6,00	6,45	32,67	0,49	2,21	2,941
6	10.0084986N	74.59542572 W	Carito	<i>Enterolobium Cyclocarpum</i>	Bueno	1,5	3	2,30	6,00	2,30	4,14	1,77	2,84	10,6029
7	10.00132171N	74.58676108 W	Carito	<i>Enterolobium Cyclocarpum</i>	Bueno	1,5	2	4,32	8,00	4,32	14,52	1,77	5,34	14,1372
8	10.0012051N	74.58667276 W	Carito	<i>Enterolobium Cyclocarpum</i>	Bueno	0,55	1	5,35	5,00	5,35	22,48	0,24	0,89	1,1879
9	10.00117851N	74.58663421 W	Carito	<i>Enterolobium Cyclocarpum</i>	Bueno	0,8	1	6,41	6,00	6,41	32,27	0,50	2,26	3,0159

Avenida del Libertador No. 32-201 Barrio Tayrona, Santa Marta D.T.C.H., Magdalena, Colombia

Teléfono: (57) (605) 4380200 – (605) 4380300

www.corpamag.gov.co – email: contactenos@corpamag.gov.co



CORPORACION AUTONOMA REGIONAL DEL MAGDALENA
NIT. 800.099.287-4

1700-37

RESOLUCIÓN N° 2076

FECHA: 25 JUN 2025

"POR MEDIO DE LA CUAL SE OTORGA UN PERMISO DE APROVECHAMIENTO FORESTAL ÚNICO AL CONSORCIO VIAS UNIVERSAL MAGDALENA PARA REALIZAR LAS ACTIVIDADES DE APROVECHAMIENTO REQUERIDAS EN LA EJECUCIÓN DEL PROYECTO: MEJORAMIENTO DE LA VIA QUE COMUNICA EL MUNICIPIO DE CHIBOLO CON LA RUTA NACIONAL 80-02 EN EL CORREGIMIENTO DE APURE, ZONA RURAL DEL MUNICIPIO DE PLATO, JURISDICCIÓN DEL DEPARTAMENTO DEL MAGDALENA".

10	10.00117881N	74.58663399 W	Carito	<i>Enterolobium Cyclocarpum</i>	Bueno	0,3	1	3,25	3,00	3,25	8,30	0,07	0,16	0,2121
11	10.00081699N	74.58619251 W	Carito	<i>Enterolobium Cyclocarpum</i>	Bueno	1,6	1	9,65	9,00	9,65	73,06	2,01	13,57	18,0956
12	10.00072109N	74.58607802 W	Carito	<i>Enterolobium Cyclocarpum</i>	Bueno	2,5	5	1,77	8,00	1,77	2,45	4,91	6,07	39,2700
13	10.00067323N	74.58580947 W	Carito	<i>Enterolobium Cyclocarpum</i>	Bueno	0,55	1	4,27	4,00	4,27	14,32	0,24	0,71	0,9503
14	10.00064161N	74.58567613 W	Guasimo	<i>Guazuma ulmifolia</i>	Bueno	1,1	1	4,28	4,00	4,28	14,39	0,95	2,85	3,8013
15	10.00058222N	74.58561282 W	Uvito	<i>Cordia alba</i>	Bueno	0,7	2	2,15	4,00	2,15	3,63	0,38	0,58	1,5394
16	10.00056886N	74.58556949 W	Camajón	<i>Sterculia apetala</i>	Bueno	1,6	2	2,68	5,00	2,68	5,62	2,01	3,77	10,0531
17	10.000572N	74.58550497 W	Neem	<i>Azadirachta indica A</i>	Bueno	1,4	2	2,68	5,00	2,68	5,62	1,54	2,88	7,6969
18	10.00028671N	74.58465965 W	Santa Cruz	<i>Aspidosperma polyneuron Müll</i>	Bueno	1,02	2	2,15	4,00	2,15	3,63	0,82	1,23	3,2685
19	9.99942238N	74.58291033 W	Dividivi	<i>Caesalpinia spinosa</i>	Bueno	0,4	1	3,15	3,00	3,15	7,79	0,13	0,28	0,3770
20	9.99919514N	74.58275948 W	Igua	<i>Albizia guachapele</i>	Bueno	1,2	3	1,45	4,00	1,45	1,65	1,13	1,15	4,5239
21	9.99917382N	74.58272691 W	Guacamayo	<i>triplaris americana</i>	Bueno	0,5	1	3,25	3,00	3,25	8,30	0,20	0,45	0,5891
22	9.99942238N	74.58291033 W	Rabo de Iguana	<i>Piptadenia retusa</i>	Bueno	0,6	1	6,43	6,00	6,43	32,47	0,28	1,27	1,6965
23	9.99891444N	74.58242034 W	Totumo	<i>Crescentia cujete</i>	Bueno	1,1	5	1,15	5,00	3,95	12,25	0,95	0,77	4,7517
24	9.99891444N	74.58242034 W	Moringa	<i>Moringa oleifera</i>	Bueno	0,5	1	5,39	5,00	5,39	22,82	0,20	0,74	0,9818
25	9.99888027N	74.58238732 W	Carlito	<i>Enterolobium Cyclocarpum</i>	Bueno	0,6	1	5,36	5,00	5,36	22,56	0,28	1,06	1,4137
26	9.998872229N	74.5823348 W	Carito	<i>Enterolobium Cyclocarpum</i>	Bueno	1,01	2	2,77	5,00	2,77	6,03	0,80	1,55	4,0059
27	9.99888027N	74.58238732 W	Carito	<i>Enterolobium Cyclocarpum</i>	Bueno	1,2	1	7,50	7,00	7,50	44,18	1,13	5,94	7,9168
28	9.99862065N	74.58210809 W	Trupillo	<i>Prosopis juliflora</i>	Bueno	1,4	3	2,17	6,00	2,17	3,68	1,54	2,33	9,2363

Avenida del Libertador No. 32-201 Barrio Tayrona, Santa Marta D.T.C.H., Magdalena, Colombia
Teléfono: (57) (605) 4380200 – (605) 4380300
www.corpamag.gov.co – email: contactenos@corpamag.gov.co



CORPORACION AUTONOMA REGIONAL DEL MAGDALENA
NIT. 800.099.287-4

1700-37

RESOLUCIÓN N°

2 07634

FECHA:

25 JUN. 2025

“POR MEDIO DE LA CUAL SE OTORGA UN PERMISO DE APROVECHAMIENTO FORESTAL ÚNICO AL CONSORCIO VIAS UNIVERSAL MAGDALENA PARA REALIZAR LAS ACTIVIDADES DE APROVECHAMIENTO REQUERIDAS EN LA EJECUCIÓN DEL PROYECTO: MEJORAMIENTO DE LA VIA QUE COMUNICA EL MUNICIPIO DE CHIBOLO CON LA RUTA NACIONAL 80-02 EN EL CORREGIMIENTO DE APURE, ZONA RURAL DEL MUNICIPIO DE PLATO, JURISDICCIÓN DEL DEPARTAMENTO DEL MAGDALENA”.

29	9.998872229N	74.5823348 W	Santa Cruz	<i>Aspidosperma polyneuron Müll</i>	Bueno	1,1	2	4,39	8,00	4,39	15,10	0,95	2,92	7,6027
30	9.99888027N	74.58238732 W	Carito	<i>Enterolobium Cyclocarpum</i>	Bueno	0,2	1	2,17	2,00	2,17	3,70	0,03	0,05	0,0628
31	9.99731634N	74.57984878 W	Uvito	<i>Cordia alba</i>	Bueno	1,1	2	2,68	5,00	2,68	5,64	0,95	1,78	4,7517
32	9.99699084N	74.57931435 W	Carito	<i>Enterolobium Cyclocarpum</i>	Bueno	1,6	1	8,57	8,00	8,57	57,70	2,01	12,06	16,0850
33	9.99699084N	74.57931435 W	Guasimo	<i>Guazuma ulmifolia</i>	Bueno	0,52	1	4,32	4,00	4,32	14,66	0,21	0,64	0,8495
34	9.99697307N	74.5792039 W	Santa Cruz	<i>Aspidosperma polyneuron Müll</i>	Bueno	0,29	1	3,28	3,00	3,28	8,45	0,07	0,15	0,1982
35	9.99697307N	74.5792039 W	Santa Cruz	<i>Aspidosperma polyneuron Müll</i>	Bueno	0,5	1	6,44	6,00	6,44	32,57	0,20	0,89	1,1781
36	9.99697307N	74.5792039 W	Santa Cruz	<i>Aspidosperma polyneuron Müll</i>	Bueno	1,01	2	3,29	6,00	3,29	8,50	0,80	1,85	4,8071
37	9.99638256N	74.57859756 W	Viva seca	<i>Chloroleucon mangense</i>	Bueno	1,29	1	6,43	6,00	6,43	32,47	1,31	5,88	7,8419
38	9.99633006N	74.57846525 W	Palo de agua	<i>Hedyosmum mexicanum</i>	Bueno	1,06	1	4,29	4,00	4,29	14,45	0,88	2,65	3,5299
39	9.99608381N	74.57825601 W	Carito	<i>Enterolobium Cyclocarpum</i>	Bueno	1,26	1	9,64	9,00	9,64	73,03	1,25	8,42	11,2221
40	9.99608381N	74.57825601 W	Carito	<i>Enterolobium Cyclocarpum</i>	Bueno	0,5	1	5,38	5,00	5,38	22,73	0,28	1,06	1,4137
41	9.99608381N	74.57825601 W	Carito	<i>Enterolobium Cyclocarpum</i>	Bueno	1,6	1	7,50	7,00	7,50	44,18	2,01	10,56	14,0744
42	9.99300081N	74.57608138 W	Cocuelo	<i>Couroupita guyanensis</i>	Bueno	1,1	1	7,50	7,00	7,50	44,18	0,95	4,99	6,6523
43	9.99300081N	74.57608138 W	Cocuelo	<i>Couroupita guyanensis</i>	Bueno	1,13	2	4,04	8,00	4,04	12,79	1,00	2,83	8,0230
44	9.99300081N	74.57608138 W	Camajón	<i>Sterculia apetala</i>	Bueno	1,15	1	10,72	10,00	10,72	90,17	1,04	7,79	10,3869
45	9.99697307N	74.5792039 W	Santa Cruz	<i>Aspidosperma polyneuron Müll</i>	Bueno	1,5	2	3,76	7,00	3,76	11,10	1,77	4,65	12,3701
46	9.98820739N	74.57302476 W	Santa Cruz	<i>Aspidosperma polyneuron Müll</i>	Bueno	1,15	1	7,50	7,00	7,50	44,18	1,04	5,45	7,2708

Avenida del Libertador No. 32-201 Barrio Tayrona, Santa Marta D.T.C.H., Magdalena, Colombia

Teléfono: (57) (605) 4380200 – (605) 4380300

www.corpamag.gov.co – email: contactenos@corpamag.gov.co



CORPORACION AUTONOMA REGIONAL DEL MAGDALENA
NIT. 800.099.287-4

1700-37

RESOLUCIÓN N° 2076

FECHA:

25 JUN 2025

“POR MEDIO DE LA CUAL SE OTORGA UN PERMISO DE APROVECHAMIENTO FORESTAL ÚNICO AL CONSORCIO VIAS UNIVERSAL MAGDALENA PARA REALIZAR LAS ACTIVIDADES DE APROVECHAMIENTO REQUERIDAS EN LA EJECUCIÓN DEL PROYECTO: MEJORAMIENTO DE LA VIA QUE COMUNICA EL MUNICIPIO DE CHIBOLO CON LA RUTA NACIONAL 80-02 EN EL CORREGIMIENTO DE APURE, ZONA RURAL DEL MUNICIPIO DE PLATO, JURISDICCIÓN DEL DEPARTAMENTO DEL MAGDALENA”.

47	9.98800299N	74.57273109 W	Santa Cruz	<i>Aspidosperma polyneuron Müll</i>	Bueno	0,55	1	5,36	5,00	5,36	22,56	0,24	0,89	1,1879
48	9.98748759N	74.57176604 W	Guacamayo	<i>triplaris americana</i>	Bueno	0,6	1	5,35	5,00	5,35	22,48	0,28	1,06	1,4137
49	9.98667986N	74.57068632 W	Polvillo	<i>Handroanthus serratifolius</i>	Bueno	0,5	1	7,45	7,00	7,45	43,59	0,20	1,02	1,3745
50	9.98547418N	74.56887422 W	Guacamayo	<i>triplaris americana</i>	Bueno	1,17	2	3,86	7,00	3,86	11,67	1,08	2,90	7,5259
51	9.98547418N	74.568874W	Santa Cruz	<i>Aspidosperma polyneuron Müll</i>	Bueno	0,65	1	7,50	7,00	7,50	44,18	0,33	1,74	2,3228
52	9.98511304N	74.56821897 W	Carito	<i>Enterolobium Cyclocarpum</i>	Bueno	1,19	2	4,13	5,00	4,13	13,36	1,11	3,21	5,5610
53	9.98473354N	74.56772199 W	Carito	<i>Enterolobium Cyclocarpum</i>	Bueno	1,8	2	2,73	5,00	2,73	5,87	2,54	4,87	12,7235
54	9.98473354N	74.56772199 W	Carito	<i>Enterolobium Cyclocarpum</i>	Bueno	1,2	1	7,50	7,00	7,50	44,18	1,13	5,94	7,9168
55	9.98463498N	74.56766338 5W	Carito	<i>Enterolobium Cyclocarpum</i>	Bueno	1,9	2	3,86	7,00	3,86	11,72	2,84	7,67	19,8471
56	9.98463498N	74.56766338 5W	Neem	<i>Azadirachta indica A</i>	Bueno	1,2	2	2,16	4,00	2,16	3,66	1,13	1,71	4,5239
57	9.97990914N	74.56521916 W	Huevo de burro	<i>Tabernaemonta na donnell smithii</i>	Bueno	1,01	1	5,36	5,00	5,36	22,56	0,80	3,01	4,0059
58	9.97976639N	74.56515798 W	Santa Cruz	<i>Aspidosperma polyneuron Müll</i>	Bueno	0,7	1	6,43	6,00	6,43	32,47	0,38	1,73	2,3091
59	9.97934187N	74.56504853 W	Huevo de burro	<i>Tabernaemonta na donnell smithii</i>	Bueno	1,6	1	7,50	7,00	7,50	44,18	2,01	10,56	14,0744
60	9.97934187N	74.56504853 W	Polvillo	<i>Handroanthus serratifolius</i>	Bueno	0,61	1	6,45	6,00	6,45	32,67	0,29	1,32	1,7535
61	9.9788728N	74.56475774 W	Polvillo	<i>Handroanthus serratifolius</i>	Bueno	0,55	1	6,45	6,00	6,45	32,67	0,33	1,50	1,9910
62	9.9788564748 36N	74.56474836 W	Polvillo	<i>Handroanthus serratifolius</i>	Bueno	0,7	1	6,43	5,00	6,43	32,47	0,38	1,73	2,3091

Avenida del Libertador No. 32-201 Barrio Tayrona, Santa Marta D.T.C.H., Magdalena, Colombia
Teléfono: (57) (605) 4380200 – (605) 4380300
www.corpamag.gov.co – email: contactenos@corpamag.gov.co



CORPORACION AUTONOMA REGIONAL DEL MAGDALENA
NIT. 800.099.287-4

1700-37

RESOLUCIÓN N°

207636
25 JUN. 2025

FECHA:

"POR MEDIO DE LA CUAL SE OTORGA UN PERMISO DE APROVECHAMIENTO FORESTAL ÚNICO AL CONSORCIO VIAS UNIVERSAL MAGDALENA PARA REALIZAR LAS ACTIVIDADES DE APROVECHAMIENTO REQUERIDAS EN LA EJECUCIÓN DEL PROYECTO: MEJORAMIENTO DE LA VIA QUE COMUNICA EL MUNICIPIO DE CHIBOLO CON LA RUTA NACIONAL 80-02 EN EL CORREGIMIENTO DE APURE, ZONA RURAL DEL MUNICIPIO DE PLATO, JURISDICCIÓN DEL DEPARTAMENTO DEL MAGDALENA".

63	9.9788564748 36N	74.56474836 W	Polvillo	<i>Handroanthus serratifolius</i>	Bueno	1,24	1	6,43	6,00	6,43	32,42	1,21	5,43	7,2458
64	9.97789504N	74.56407661 W	Carito	<i>Enterolobium Cyclocarpum</i>	Bueno	2,2	1	8,57	8,00	8,57	57,71	3,80	22,81	30,4107
65	9.97793862N	74.56404968 W	Carito	<i>Enterolobium Cyclocarpum</i>	Bueno	2,65	1	12,86	12,00	12,86	129,83	5,52	49,64	66,1857
66	9.97781467N	74.56395549 W	Totumo	<i>Crescentia cujete</i>	Bueno	1,25	2	2,68	5,00	2,68	5,64	1,23	2,30	6,1359
67	9.97763952N	74.56379061 W	Carito	<i>Enterolobium Cyclocarpum</i>	Bueno	1,7	1	10,71	10,00	10,71	90,16	2,27	17,02	22,6981
68	9.97722147N	74.56326515 W	Campano	<i>Albizia saman</i>	Bueno	1,26	1	9,65	9,00	9,65	73,06	1,25	8,42	11,222
69	9.97721893N	74.56323145 W	Carito	<i>Enterolobium Cyclocarpum</i>	Bueno	0,8	1	9,64	9,00	9,64	72,99	0,50	3,39	4,5239
70	9.97721093N	74.56322744 W	Mamon	<i>Melicoccus bijugatus</i>	Bueno	2,08	5	2,02	9,00	2,02	3,22	3,40	4,81	30,5816
71	9.9772127N	74.56320564 W	Cocuelo	<i>Couroupita guianensis</i>	Bueno	1,5	1	9,65	9,00	9,65	73,06	1,77	11,93	15,9044
72	9.97272048N	74.55951458 W	Carito	<i>Enterolobium Cyclocarpum</i>	Bueno	1,01	1	5,42	6,00	6,42	32,37	0,80	3,60	4,8071
73	9.97056723N	74.56042124 W	Huevo de burro	<i>Tabernaemonta na donnell smithii</i>	Bueno	1,45	2	2,72	5,00	2,72	5,81	1,65	3,14	8,2565
74	9.97763952N	74.56379061 W	Carito	<i>Enterolobium Cyclocarpum</i>	Bueno	2,2	3	1,10	3,00	1,10	0,94	3,80	2,92	11,4040
75	9.96961369N	74.56062259 W	Aramo	<i>Vachellia farnesiana</i>	Bueno	1,35	2	2,68	5,00	2,68	5,62	1,43	2,68	7,1570
76	9.96940835N	74.56055366 W	Huevo de burro	<i>Tabernaemonta na donnell smithii</i>	Bueno	1,1	1	6,42	6,00	6,42	32,37	0,95	4,27	5,7020
77	9.96930782N	74.5605328 W	Huevo de burro	<i>Tabernaemonta na donnell smithii</i>	Bueno	1,15	1	6,43	6,00	6,43	32,47	1,04	4,68	6,2321
78	9.96912155N	74.5605148 W	Huevo de burro	<i>Tabernaemonta na donnell smithii</i>	Bueno	1,1	1	4,29	4,00	4,29	14,45	0,95	2,85	3,8013

Avenida del Libertador No. 32-201 Barrio Tayrona, Santa Marta D.T.C.H., Magdalena, Colombia
Teléfono: (57) (605) 4380200 – (605) 4380300
www.corpamag.gov.co – email: contactenos@corpamag.gov.co



CORPORACION AUTONOMA REGIONAL DEL MAGDALENA
NIT. 800.099.287-4

1700-37

RESOLUCIÓN N°

2076

FECHA:

25 JUN. 2025

"POR MEDIO DE LA CUAL SE OTORGA UN PERMISO DE APROVECHAMIENTO FORESTAL ÚNICO AL CONSORCIO VIAS UNIVERSAL MAGDALENA PARA REALIZAR LAS ACTIVIDADES DE APROVECHAMIENTO REQUERIDAS EN LA EJECUCIÓN DEL PROYECTO: MEJORAMIENTO DE LA VIA QUE COMUNICA EL MUNICIPIO DE CHIBOLO CON LA RUTA NACIONAL 80-02 EN EL CORREGIMIENTO DE APURE, ZONA RURAL DEL MUNICIPIO DE PLATO, JURISDICCIÓN DEL DEPARTAMENTO DEL MAGDALENA".

79	9.9688299N	74.56025818 W	Huevo de burro	<i>Tabernaemonta na donnell smithii</i>	Bueno	2,25	2	3,22	6,00	3,22	8,14	3,98	8,95	23,8565
80	9.96863539N	74.56021414 W	Huevo de burro	<i>Tabernaemonta na donnell smithii</i>	Bueno	0,9	1	2,14	2,00	2,14	3,60	0,64	0,95	1,2723
81	9.96838318N	74.56000233 W	Huevo de burro	<i>Tabernaemonta na donnell smithii</i>	Bueno	1,25	1	4,29	4,00	4,29	14,45	1,23	3,69	4,9088
82	9.968309N	74.55982959 W	Huevo de burro	<i>Tabernaemonta na donnell smithii</i>	Bueno	0,65	1	4,32	4,00	4,32	14,66	0,33	1,00	1,3273
83	9.96831966N	74.55983487 W	Cucharo	<i>Myrsine guianensis</i>	Bueno	1,3	1	4,28	4,00	4,28	14,39	1,33	3,98	5,3093
84	9.968309N	74.55982959 W	Huevo de burro	<i>Tabernaemonta na donnell smithii</i>	Bueno	1,03	1	5,35	5,00	5,35	22,48	0,83	3,12	4,1662
85	9.96808466N	74.55960643 W	Huevo de burro	<i>Tabernaemonta na donnell smithii</i>	Bueno	0,6	1	5,35	5,00	5,35	22,48	0,28	1,06	1,4137
86	9.9679607N	74.55949132 W	Camajón	<i>Sterculia apetala</i>	Bueno	1,4	1	10,72	10,00	10,72	90,26	1,54	11,55	15,3938
87	9.96792982N	74.55945503 W	Camajón	<i>Sterculia apetala</i>	Bueno	0,8	1	3,22	3,00	3,22	8,14	0,50	1,13	1,5080
88	9.96765124N	74.55918334 W	Huevo de burro	<i>Tabernaemonta na donnell smithii</i>	Bueno	2,01	2	2,27	4,00	2,27	4,05	3,17	5,04	12,6924
89	9.96763296N	74.55916048 W	Carito	<i>Enterolobium Cyclocarpum</i>	Bueno	1,37	1	3,22	3,00	3,22	8,14	1,47	3,32	4,4224
90	9.96759159N	74.55913959 W	Huevo de burro	<i>Tabernaemonta na donnell smithii</i>	Bueno	0,69	1	3,76	3,50	3,76	11,10	0,37	0,98	1,3088

Avenida del Libertador No. 32-201 Barrio Tayrona, Santa Marta D.T.C.H., Magdalena, Colombia

Teléfono: (57) (605) 4380200 – (605) 4380300

www.corpamag.gov.co – email: contactenos@corpamag.gov.co



CORPORACION AUTONOMA REGIONAL DEL MAGDALENA
NIT. 800.099.287-4

1700-37

RESOLUCIÓN N°

FECHA:

2 076
25 JUN. 2025

“POR MEDIO DE LA CUAL SE OTORGA UN PERMISO DE APROVECHAMIENTO FORESTAL ÚNICO AL CONSORCIO VIAS UNIVERSAL MAGDALENA PARA REALIZAR LAS ACTIVIDADES DE APROVECHAMIENTO REQUERIDAS EN LA EJECUCIÓN DEL PROYECTO: MEJORAMIENTO DE LA VIA QUE COMUNICA EL MUNICIPIO DE CHIBOLO CON LA RUTA NACIONAL 80-02 EN EL CORREGIMIENTO DE APURE, ZONA RURAL DEL MUNICIPIO DE PLATO, JURISDICCIÓN DEL DEPARTAMENTO DEL MAGDALENA”.

91	9.96753891N	74.55909257 W	Huevo de burro	<i>Tabernaemonta na donnell smithii</i>	Bueno	0,9	1	4,30	4,00	4,30	14,52	0,64	1,91	2,5447
92	9.96754861N	74.55908854 W	Huevo de burro	<i>Tabernaemonta na donnell smithii</i>	Bueno	1,05	1	3,22	3,00	3,22	8,14	0,87	1,95	2,5977
93	9.96721821N	74.55880908 W	Huevo de burro	<i>Tabernaemonta na donnell smithii</i>	Bueno	0,93	1	4,30	4,00	4,30	14,52	0,68	2,04	2,7172
94	9.96724735N	74.55879647 W	Huevo de burro	<i>Tabernaemonta na donnell smithii</i>	Bueno	1,01	1	4,29	4,00	4,29	14,45	0,80	2,41	3,2047
95	9.9672524N	74.55877723 W	Polvillo	<i>Handroanthus serratifolius</i>	Bueno	1	1	4,29	4,00	4,29	14,45	0,79	2,36	3,1416
96	9.96705279N	74.55854723 W	Camajón	<i>Sterculia apetala</i>	Bueno	1,55	1	21,43	20,00	21,43	360,69	1,89	28,30	37,7385
97	9.96461743N	74.55783108 W	Palma amarga	<i>Sabal mauritiiiformis</i>	Bueno	0,86	1	5,37	5,00	5,37	22,65	0,58	2,18	2,9044
98	9.96412378N	74.55761392 W	Carito	<i>Enterolobium Cyclocarpum</i>	Bueno	1,55	2	8,05	15,00	8,05	50,83	1,89	10,63	28,3039
99	9.96399766N	74.55760678 W	Carito	<i>Enterolobium Cyclocarpum</i>	Bueno	1,6	2	3,76	7,00	3,76	11,07	2,01	5,28	14,0744
100	9.96400023N	74.55759522 W	Carito	<i>Enterolobium Cyclocarpum</i>	Bueno	0,9	1	5,35	5,00	5,35	22,48	0,64	2,38	3,1809
101	9.96391772N	74.55759434 W	Campano	<i>Albizia saman</i>	Bueno	1,45	1	10,72	10,00	10,72	90,26	1,65	12,39	16,513
102	9.96315508N	74.55744131 W	Huevo de burro	<i>Tabernaemonta na donnell smithii</i>	Bueno	1,21	1	2,68	5,00	2,68	5,64	1,15	2,16	5,7495
103	9.96195036N	74.55718867 W	Carito	<i>Enterolobium Cyclocarpum</i>	Bueno	1,5	1	7,50	7,00	7,50	44,18	2,01	10,56	14,0744
104	9.96315508N	74.55744131 W	Campano	<i>Albizia saman</i>	Bueno	3,2	4	1,50	7,00	1,50	1,77	8,04	8,44	56,297
105	9.9623432N	74.5589607 W	Campano	<i>Albizia saman</i>	Bueno	1,3	1	7,50	7,00	7,50	44,18	1,33	6,97	9,291

Avenida del Libertador No. 32-201 Barrio Tayrona, Santa Marta D.T.C.H., Magdalena, Colombia

Teléfono: (57) (605) 4380200 – (605) 4380300

www.corpamag.gov.co – email: contactenos@corpamag.gov.co



CORPORACION AUTONOMA REGIONAL DEL MAGDALENA
NIT. 800.099.287-4

1700-37

RESOLUCIÓN N°

2076

FECHA:

25 JUN. 2025

"POR MEDIO DE LA CUAL SE OTORGA UN PERMISO DE APROVECHAMIENTO FORESTAL ÚNICO AL CONSORCIO VIAS UNIVERSAL MAGDALENA PARA REALIZAR LAS ACTIVIDADES DE APROVECHAMIENTO REQUERIDAS EN LA EJECUCIÓN DEL PROYECTO: MEJORAMIENTO DE LA VIA QUE COMUNICA EL MUNICIPIO DE CHIBOLO CON LA RUTA NACIONAL 80-02 EN EL CORREGIMIENTO DE APURE, ZONA RURAL DEL MUNICIPIO DE PLATO, JURISDICCIÓN DEL DEPARTAMENTO DEL MAGDALENA".

106	9.95988253N	74.55670035 W	Carito	<i>Enterolobium Cyclocarpum</i>	Bueno	1,4	2	3,25	6,00	3,25	8,30	1,54	3,50	9,2363
107	9.9623432N	74.5589607 W	Carito	<i>Enterolobium Cyclocarpum</i>	Bueno	1,29	1	10,72	10,00	10,72	90,26	1,31	9,80	13,0698
108	9.9623432N	74.5589607 W	Carito	<i>Enterolobium Cyclocarpum</i>	Bueno	2,15	1	12,86	12,00	12,86	129,79	3,63	32,67	43,5661
109	9.95315661N	74.55974892 W	Camajón	<i>Sterculia apetala</i>	Bueno	1,5	1	7,50	7,00	7,50	44,18	1,77	9,28	12,3701
110	9.95325356N	74.55976618 W	Guacamayo	<i>triplaris americana</i>	Bueno	1,25	1	20,36	19,00	20,36	325,57	1,23	17,49	23,3166
111	9.95316245N	74.56017586 W	Guasimo	<i>Guazuma ulmifolia</i>	Bueno	0,9	1	5,37	5,00	5,37	22,65	0,64	2,39	3,1809
112	9.95328186N	74.56021767 W	Carito	<i>Enterolobium Cyclocarpum</i>	Bueno	1,65	1	6,43	6,00	6,43	32,47	2,14	9,62	12,8295
113	9.95321688N	74.56249152 W	Carito	<i>Enterolobium Cyclocarpum</i>	Bueno	2,25	1	13,93	13,00	13,93	152,40	3,98	38,77	51,6891
114	9.9531415N	74.56266913 W	Campano	<i>Albizia saman</i>	Bueno	1,26	1	7,50	7,00	7,50	44,18	1,25	6,55	8,728
115	9.95310604N	74.56275772 W	Huevo de burro	<i>Tabernaemonta na donnell smithii</i>	Bueno	1,37	1	5,36	5,00	5,36	22,56	1,47	5,53	7,3706
116	9.95244866N	74.56384631 W	Carito	<i>Enterolobium Cyclocarpum</i>	Bueno	1,29	1	7,50	7,00	7,50	44,18	1,31	6,86	9,1489
117	9.95239696N	74.5639041 W	Carito	<i>Enterolobium Cyclocarpum</i>	Bueno	2,13	1	16,07	15,00	16,07	202,83	3,56	40,08	53,4492
118	9.95239276N	74.56391908 W	Ceiba bruja	<i>Hura crepitans</i>	Bueno	2,1	1	12,86	12,00	12,86	129,81	3,46	31,17	41,5634
119	9.95239276N	74.56391908 W	Guayacan	<i>Handroanthus chrysanthus</i>	Bueno	1	1	6,42	6,00	6,42	32,37	0,79	3,53	4,7124
120	9.95239276N	74.56391908 W	Guayacan	<i>Handroanthus chrysanthus</i>	Bueno	1,04	1	10,72	10,00	10,72	90,26	0,85	6,37	8,4949
121	9.95115733N	74.565293W	Guayacan	<i>Handroanthus chrysanthus</i>	Bueno	0,60	1	4,31	4,00	4,31	14,59	0,28	0,85	1,1310
122	9.95105391N	74.56547508 W	Guayacan	<i>Handroanthus chrysanthus</i>	Bueno	1,25	1	7,50	7,00	7,50	44,18	1,23	6,44	8,5903
123	9.95083927N	74.56553848 W	Trupillo	<i>Prosopis juliflora</i>	Bueno	1,05	1	4,29	4,00	4,29	14,45	0,87	2,60	3,4636
124	9.95015003N	74.56646212 W	Campano	<i>Albizia saman</i>	Bueno	1,86	2	2,89	5,00	2,89	6,54	2,72	5,49	13,586

Avenida del Libertador No. 32-201 Barrio Tayrona, Santa Marta D.T.C.H., Magdalena, Colombia

Teléfono: (57) (605) 4380200 - (605) 4380300

www.corpamag.gov.co - email: contactenos@corpamag.gov.co



CORPORACION AUTONOMA REGIONAL DEL MAGDALENA
NIT. 800.099.287-4

1700-37

RESOLUCIÓN N°

2 076

FECHA:

25 JUN. 2025

"POR MEDIO DE LA CUAL SE OTORGA UN PERMISO DE APROVECHAMIENTO FORESTAL ÚNICO AL CONSORCIO VIAS UNIVERSAL MAGDALENA PARA REALIZAR LAS ACTIVIDADES DE APROVECHAMIENTO REQUERIDAS EN LA EJECUCIÓN DEL PROYECTO: MEJORAMIENTO DE LA VIA QUE COMUNICA EL MUNICIPIO DE CHIBOLO CON LA RUTA NACIONAL 80-02 EN EL CORREGIMIENTO DE APURE, ZONA RURAL DEL MUNICIPIO DE PLATO, JURISDICCIÓN DEL DEPARTAMENTO DEL MAGDALENA".

125	9.9498527N	74.56688028 W	Campano	<i>Albizia saman</i>	Bueno	2,02	3	2,27	6,00	2,27	4,03	3,20	5,08	19,228
126	9.94850363N	74.56763408 W	Carito	<i>Enterolobium Cyclocarpum</i>	Bueno	1,30	2	2,15	4,00	2,15	3,63	1,33	2,00	5,3093
127	9.94730403N	74.56778081 W	Campano	<i>Albizia saman</i>	Bueno	1,35	1	7,50	7,00	7,50	44,18	1,43	7,51	10,020
128	9.94665577N	74.5682325 W	Sapo	<i>Sapindus saponaria</i>	Bueno	1,60	2	2,76	5,00	2,76	5,96	2,01	3,88	10,0531
129	9.94658892N	74.56826598 W	Sapo	<i>Sapindus saponaria</i>	Bueno	1,07	1	5,35	5,00	5,35	22,48	0,90	3,37	4,4960
130	9.94658805N	74.56826203 W	Sapo	<i>Sapindus saponaria</i>	Bueno	1,04	1	6,43	6,00	6,43	32,47	0,85	3,82	5,0969
131	9.9440035N	74.56997441 W	Campano	<i>Albizia saman</i>	Bueno	2,61	1	19,29	18,00	19,29	292,10	5,35	72,23	96,304
132	9.94382391N	74.57006782 W	Algarrobo	<i>Hymenaea courbaril</i>	Bueno	2,43	3	5,48	15,00	5,48	23,57	4,64	17,78	69,5656
133	9.94383567N	74.57007524 W	Campano	<i>Albizia saman</i>	Bueno	1,40	1	10,72	10,00	10,72	90,26	1,54	11,55	15,394
134	9.94368962N	74.57040131 W	Campano	<i>Albizia saman</i>	Bueno	3,01	3	5,81	16,00	5,81	26,48	7,12	28,92	113,853
135	9.94366568N	74.57062233 W	Guacamayo	<i>triplaris americana</i>	Bueno	2,27	1	21,43	20,00	21,43	360,69	4,05	60,71	80,9418
136	9.94360238N	74.57073152 W	Carito	<i>Enterolobium Cyclocarpum</i>	Bueno	1,86	1	17,15	16,00	17,15	230,87	2,72	32,61	43,4747
137	9.94360238N	74.57073152 W	Carito	<i>Enterolobium Cyclocarpum</i>	Bueno	2,36	1	16,07	15,00	16,07	202,83	4,37	49,21	65,6155
138	9.9434582N	74.57067348 W	Campano	<i>Albizia saman</i>	Bueno	2,12	2	8,90	15,00	8,90	62,14	3,53	21,98	52,949
139	9.9434582N	74.57067348 W	Campano	<i>Albizia saman</i>	Bueno	2,20	1	16,07	15,00	16,07	202,83	3,80	42,76	57,020
140	9.94279216N	74.57146189 W	Campano	<i>Albizia saman</i>	Bueno	3,5	3	5,86	15,00	5,86	26,93	9,62	39,44	144,317
141	9.94229426N	74.57206737 W	Majagua	<i>Hibiscus elatus</i>	Bueno	3,5	3	3,42	9,00	3,42	9,18	9,62	23,02	86,5904
142	9.94190785N	74.57254797 W	Campano	<i>Albizia saman</i>	Bueno	1,31	1	8,57	8,00	8,57	57,68	1,35	8,09	10,783
143	9.94164825N	74.57291391 W	Guacamayo	<i>triplaris americana</i>	Bueno	1,46	1	17,14	16,00	17,04	228,05	1,67	20,09	26,7865
144	9.9413996N	74.57321396 W	Guacamayo	<i>triplaris americana</i>	Bueno	1,72	2	8,06	15,00	8,06	50,96	2,32	13,10	34,8529

Avenida del Libertador No. 32-201 Barrio Tayrona, Santa Marta D.T.C.H., Magdalena, Colombia

Teléfono: (57) (605) 4380200 – (605) 4380300

www.corpamag.gov.co – email: contactenos@corpamag.gov.co



CORPORACION AUTONOMA REGIONAL DEL MAGDALENA
NIT. 800.099.287-4

1700-37

RESOLUCIÓN N°

FECHA:

2076

25 JUN. 2025

"POR MEDIO DE LA CUAL SE OTORGA UN PERMISO DE APROVECHAMIENTO FORESTAL ÚNICO AL CONSORCIO VIAS UNIVERSAL MAGDALENA PARA REALIZAR LAS ACTIVIDADES DE APROVECHAMIENTO REQUERIDAS EN LA EJECUCIÓN DEL PROYECTO: MEJORAMIENTO DE LA VIA QUE COMUNICA EL MUNICIPIO DE CHIBOLO CON LA RUTA NACIONAL 80-02 EN EL CORREGIMIENTO DE APURE, ZONA RURAL DEL MUNICIPIO DE PLATO, JURISDICCIÓN DEL DEPARTAMENTO DEL MAGDALENA".

145	9.94097324N	74.57365586 W	Campano	<i>Albizia saman</i>	Bueno	2,3	3	5,36	15,00	5,36	22,58	4,15	15,59	62,321
146	9.94097463N	74.57372725 W	Cañadonga	<i>Cassia grandis</i>	Bueno	2,31	2	8,11	15,00	8,11	51,61	4,19	23,78	62,8646
147	9.94081303N	74.57394243 W	Campano	<i>Albizia saman</i>	Bueno	2,4	1	18,22	17,00	4,00	12,57	4,52	57,68	76,906
148	9.94031161N	74.57466068 W	Cañadonga	<i>Cassia grandis</i>	Buena	1,3	1	9,64	9,00	9,64	72,99	1,33	8,96	11,9459
149	9.94031161N	74.57466068 W	Mora	<i>Mora oleiferaDucke</i>	Bueno	0,83	1	8,59	8,00	8,59	57,95	0,54	3,25	4,3285
150	9.93892419N	74.57574924 W	Guacamayo	<i>triplaris americana</i>	Bueno	2,3	1	21,43	20,00	21,43	360,62	4,15	62,32	83,0953
151	9.93884329N	74.5757326 W	Campano	<i>Albizia saman</i>	Bueno	0,95	1	5,37	5,00	5,37	22,65	0,71	2,66	3,544
152	9.9387451N	74.57585469 W	Campano	<i>Albizia saman</i>	Bueno	1	1	5,37	5,00	5,19	21,16	0,79	2,95	3,927
153	9.9373623N	74.5762571 W	Santa Cruz	<i>Aspidosperma polyneuron Müll</i>	Bueno	2,1	1	9,64	9,00	9,64	72,99	3,46	23,37	31,1725
154	9.93716473N	74.57618254 W	Santa Cruz	<i>Aspidosperma polyneuron Müll</i>	Bueno	1,3	1	8,57	8,00	8,57	57,68	1,33	7,96	10,6186
155	9.93716473N	74.57618254 W	Santa Cruz	<i>Aspidosperma polyneuron Müll</i>	Bueno	1,09	1	7,5	7,00	7,50	44,18	0,93	4,90	6,5319
156	9.93668972N	74.57606075 W	Ceiba bruja	<i>Hura crepitans</i>	Bueno	2,2	1	9,64	9,00	9,64	73,03	3,80	25,66	34,2120
157	9.93645549N	74.57603082 W	Campano	<i>Albizia saman</i>	Bueno	2,08	1	7,5	7,00	7,50	44,18	3,40	17,84	23,786
158	9.93524094N	74.57610976 W	Campano	<i>Albizia saman</i>	Bueno	1,8	1	16,07	15,00	16,07	202,83	2,54	28,53	38,170
159	9.93524033N	74.5760263 W	Campano	<i>Albizia saman</i>	Bueno	2,64	2	9,06	15,00	9,06	64,50	5,47	34,72	82,109
160	9.93526552N	74.57608702 W	Polvillo	<i>Handroanthus serratifolius</i>	Bueno	0,94	1	10,7	10,00	10,70	89,92	0,69	5,20	6,9398
161	9.93526559N	74.57608407 W	Sapo	<i>Sapindus saponaria</i>	Bueno	2,1	3	2,89	8,00	2,89	6,56	3,46	7,01	27,7089
162	9.93509132N	74.57609306 W	Guacamayo	<i>triplaris americana</i>	Bueno	0,73	1	7,5	7,00	7,50	44,18	0,42	2,20	2,9298
163	9.93488983N	74.57621407 W	Santa Cruz	<i>Aspidosperma polyneuron Müll</i>	Bueno	1,18	1	10,71	10,00	10,71	90,09	1,09	8,20	10,9359
164	9.9339212N	74.57680599 W	Campano	<i>Albizia saman</i>	Bueno	1,86	1	12,86	12,00	12,86	129,79	2,72	24,45	32,606

Avenida del Libertador No. 32-201 Barrio Tayrona, Santa Marta D.T.C.H., Magdalena, Colombia

Teléfono: (57) (605) 4380200 – (605) 4380300

www.corpamag.gov.co – email: contactenos@corpamag.gov.co



CORPORACION AUTONOMA REGIONAL DEL MAGDALENA
NIT. 800.099.287-4

1700-37

RESOLUCIÓN N°

2 076

FECHA:

25 JUN. 2025

“POR MEDIO DE LA CUAL SE OTORGA UN PERMISO DE APROVECHAMIENTO FORESTAL ÚNICO AL CONSORCIO VIAS UNIVERSAL MAGDALENA PARA REALIZAR LAS ACTIVIDADES DE APROVECHAMIENTO REQUERIDAS EN LA EJECUCIÓN DEL PROYECTO: MEJORAMIENTO DE LA VIA QUE COMUNICA EL MUNICIPIO DE CHIBOLO CON LA RUTA NACIONAL 80-02 EN EL CORREGIMIENTO DE APURE, ZONA RURAL DEL MUNICIPIO DE PLATO, JURISDICCIÓN DEL DEPARTAMENTO DEL MAGDALENA”.

165	9.93384252N	74.5768239 W	Campano	<i>Albizia saman</i>	Bueno	1,9	1	11,79	11,00	11,79	109,08	2,84	23,39	31,188
166	9.93383118N	74.57681597 W	Mamon	<i>Melicoccus bijugatus</i>	Bueno	2,4	2	6,56	12,00	6,56	33,76	4,52	20,76	54,2868
167	9.92739282N	74.5785743 W	Majagua	<i>Hibiscus elatus</i>	Bueno	2,5	1	6,43	6,00	6,43	32,47	4,91	22,09	29,4525
168	9.92725412N	74.57862065 W	Hobo	<i>Spondias Mombin</i>	Bueno	1,37	1	8,57	8,00	8,87	61,79	1,47	8,84	11,7929
169	9.92732597N	74.57857063 W	Ceiba bruja	<i>Hura crepitans</i>	Bueno	2,08	1	7,5	7,00	7,50	44,18	3,40	17,84	23,7857
170	9.92732597N	74.57857063 W	Ceiba bruja	<i>Hura crepitans</i>	Bueno	2,5	1	10,72	10,00	10,72	90,21	4,91	36,82	49,0875
171	9.92554648N	74.57841388 W	Majagua	<i>Hibiscus elatus</i>	Bueno	2,3	1	5,36	5,00	5,36	22,55	4,15	15,58	20,7738
172	9.92461265N	74.57814417 W	Ceiba bruja	<i>Hura crepitans</i>	Bueno	1,35	1	9,64	9,00	9,64	72,99	1,43	9,66	12,8825
173	9.92437761N	74.57812345 W	Carito	<i>Enterolobium Cyclocarpum</i>	Bueno	2,08	1	10,71	10,00	10,71	90,12	3,40	25,48	33,9795
174	9.92435536N	74.57806011 W	Campano	<i>Albizia saman</i>	Bueno	3,33	2	7,14	13,00	7,14	40,04	8,71	43,53	113,220
175	9.92428648N	74.57804519 W	Cocuelo	<i>Couroupita guianensis</i>	Bueno	2,5	1	15	14,00	15,00	176,72	4,91	51,54	68,7225
176	9.92432387N	74.57799426 W	Ceiba bruja	<i>Hura crepitans</i>	Bueno	1,4	1	9,65	9,00	9,65	73,14	1,54	10,40	13,8545
177	9.92214872N	74.5781257 W	Trebol	<i>Platymiscium pinnatum</i>	Bueno	1,39	1	9,64	9,00	9,64	72,99	1,52	10,24	13,6572
178	9.92208581N	74.57809839 W	Santa Cruz	<i>Aspidosperma polyneuron Müll</i>	Bueno	1,27	1	15	14,00	15,00	176,72	1,27	13,30	17,7348
179	9.92198992N	74.57815382 W	Santa Cruz	<i>Aspidosperma polyneuron Müll</i>	Bueno	1,18	1	13,93	13,00	13,93	152,40	1,09	10,66	14,2167
180	9.92198552N	74.57819008 W	Santa Cruz	<i>Aspidosperma polyneuron Müll</i>	Bueno	1,22	1	12,85	12,00	12,85	129,69	1,17	10,52	14,0279
181	9.92201252N	74.5781825 W	Santa Cruz	<i>Aspidosperma polyneuron Müll</i>	Bueno	1,28	1	12,86	12,00	12,86	129,89	1,29	11,58	15,4416
182	9.92201252N	74.5781825 W	Santa Cruz	<i>Aspidosperma polyneuron Müll</i>	Bueno	2,49	4	2,05	7,00	2,05	3,28	4,87	6,97	34,0869
183	9.92201252N	74.5781825 W	Santa Cruz	<i>Aspidosperma polyneuron Müll</i>	Bueno	1,7	2	4,84	9,00	4,84	18,36	2,27	7,68	20,4283
184	9.92201252N	74.5781825 W	Santa Cruz	<i>Aspidosperma polyneuron Müll</i>	Bueno	1,1	1	10,72	10,00	10,72	90,26	0,95	7,13	9,5033

Avenida del Libertador No. 32-201 Barrio Tayrona, Santa Marta D.T.C.H., Magdalena, Colombia

Teléfono: (57) (605) 4380200 – (605) 4380300

www.corpamag.gov.co – email: contactenos@corpamag.gov.co



CORPORACION AUTONOMA REGIONAL DEL MAGDALENA
 NIT. 800.099.287-4

1700-37

RESOLUCIÓN N°

2076

FECHA:

25 JUN 2025

“POR MEDIO DE LA CUAL SE OTORGA UN PERMISO DE APROVECHAMIENTO FORESTAL ÚNICO AL CONSORCIO VIAS UNIVERSAL MAGDALENA PARA REALIZAR LAS ACTIVIDADES DE APROVECHAMIENTO REQUERIDAS EN LA EJECUCIÓN DEL PROYECTO: MEJORAMIENTO DE LA VIA QUE COMUNICA EL MUNICIPIO DE CHIBOLO CON LA RUTA NACIONAL 80-02 EN EL CORREGIMIENTO DE APURE, ZONA RURAL DEL MUNICIPIO DE PLATO, JURISDICCIÓN DEL DEPARTAMENTO DEL MAGDALENA”.

185	9.92201252N	74.5781825 W	Santa Cruz	<i>Aspidosperma polyneuron Müll</i>	Bueno	1,16	1	10,72	10,00	10,72	90,26	1,06	7,93	10,5683
186	9.92201252N	74.5781825 W	Santa Cruz	<i>Aspidosperma polyneuron Müll</i>	Bueno	0,82	1	10,73	10,00	10,73	90,43	0,53	3,97	5,2810
187	9.92201252N	74.5781825 W	Celba bruja	<i>Hura crepitans</i>	Bueno	0,83	1	6,42	6,00	6,42	32,37	0,54	2,43	3,2464
188	9.92201252N	74.5781825 W	Celba bruja	<i>Hura crepitans</i>	Bueno	0,95	1	9,64	9,00	9,64	72,99	0,71	4,78	6,3794
189	9.92201252N	74.5781825 W	Celba bruja	<i>Hura crepitans</i>	Bueno	2,22	1	10,71 5	10,00	10,72	90,17	3,87	29,03	38,7077
190	9.92201252N	74.5781825 W	Celba bruja	<i>Hura crepitans</i>	Bueno	1,24	2	4,28	8,00	4,28	14,39	1,21	3,62	9,6610
191	9.92201252N	74.5781825 W	Guayacan	<i>Handroanthus chrysanthus</i>	Bueno	1,17	2	2,67	5,00	2,69	5,68	1,08	2,01	5,3757
192	9.92201252N	74.5781825 W	Sangregado	<i>Croton draco</i>	Bueno	1,65	2	5,69	10,00	5,69	25,38	2,14	8,51	21,3825
193	9.92201252N	74.5781825 W	Carito	<i>Enterolobium Cyclocarpum</i>	Bueno	2,5	1	16,07	15,00	16,07	202,83	4,91	55,22	73,6313
194	9.92201252N	74.5781825 W	Celba bruja	<i>Hura crepitans</i>	Bueno	1,41	1	8,57	8,00	8,57	57,68	1,56	9,37	12,4916
195	9.92201252N	74.5781825 W	Guasimo	<i>Guazuma ulmifolia</i>	Bueno	1,04	1	5,36	5,00	5,36	22,56	0,85	3,19	4,2474
196	9.91827325N	74.5837677 W	Olivo	<i>Olea europaea</i>	Bueno	1,19	1	5,35	5,00	5,35	22,48	1,11	4,17	5,5610
197	9.91827325N	74.5837677 W	Carito	<i>Enterolobium Cyclocarpum</i>	Bueno	2,16	1	16,07	15,00	16,07	202,83	3,66	41,22	54,9654
198	9.91827325N	74.5837677 W	Guasimo	<i>Guazuma ulmifolia</i>	Bueno	0,98	1	7,5	7,00	7,50	44,18	0,75	3,96	5,2801
199	9.91827325N	74.5837677 W	Sapo	<i>Sapindus saponaria</i>	Bueno	1,48	1	15	14,00	15,00	176,72	1,72	18,06	24,0848
200	9.91827325N	74.5837677 W	Campano	<i>Albizia saman</i>	Bueno	2,43	3	5,53	14,00	5,53	24,05	4,64	17,97	64,928
201	9.91827325N	74.5837677 W	Guacamayo	<i>triplaris americana</i>	Bueno	1,33	2	4,29	8,00	4,29	14,45	1,39	4,17	11,1144
202	9.91827325N	74.5837677 W	Campano	<i>Albizia saman</i>	Bueno	1,73	1	12,85	12,00	12,86	129,89	2,35	21,16	28,207
203	9.91827325N	74.5837677 W	Carito	<i>Enterolobium Cyclocarpum</i>	Bueno	1,91	1	12,86	12,00	12,86	129,89	2,87	25,79	34,3826

Avenida del Libertador No. 32-201 Barrio Tayrona, Santa Marta D.T.C.H., Magdalena, Colombia

Teléfono: (57) (605) 4380200 – (605) 4380300

www.corpamag.gov.co – email: contactenos@corpamag.gov.co



CORPORACION AUTONOMA REGIONAL DEL MAGDALENA
NIT. 800.099.287-4

1700-37

RESOLUCIÓN N°

2076

FECHA:

25 JUN. 2025

"POR MEDIO DE LA CUAL SE OTORGA UN PERMISO DE APROVECHAMIENTO FORESTAL ÚNICO AL CONSORCIO VIAS UNIVERSAL MAGDALENA PARA REALIZAR LAS ACTIVIDADES DE APROVECHAMIENTO REQUERIDAS EN LA EJECUCIÓN DEL PROYECTO: MEJORAMIENTO DE LA VIA QUE COMUNICA EL MUNICIPIO DE CHIBOLO CON LA RUTA NACIONAL 80-02 EN EL CORREGIMIENTO DE APURE, ZONA RURAL DEL MUNICIPIO DE PLATO, JURISDICCIÓN DEL DEPARTAMENTO DEL MAGDALENA".

204	9.91827325N	74.5837677 W	Campano	<i>Albizia saman</i>	Bueno	2,21	1	19,29	18,00	19,29	292,13	3,84	51,79	69,047
205	9.91827325N	74.5837677 W	Campano	<i>Albizia saman</i>	Bueno	1,9	3	2,33	6,00	2,33	4,26	2,84	4,62	17,012
206	9.91827325N	74.5837677 W	Hobo	<i>Spondias Mombin</i>	Bueno	2,47	3	2,56	7,00	2,56	5,15	4,79	8,59	33,5415
207	9.91827325N	74.5837677 W	Guasimo	<i>Guazuma ulmifolia</i>	Bueno	0,97	1	6,44	6,00	6,44	32,57	0,74	3,33	4,4339
208	9.91827325N	74.5837677 W	Campano	<i>Albizia saman</i>	Bueno	1,08	1	10,72	10,00	10,72	90,26	0,92	6,87	9,161
209	9.91259865N	74.58886793 W	Carito	<i>Enterolobium Cyclocarpum</i>	Bueno	1,76	1	18,22	17,00	18,22	260,58	2,43	31,02	41,3585
210	9.91259865N	74.58886793 W	Guasimo	<i>Guazuma ulmifolia</i>	Bueno	0,83	1	4,27	4,00	4,27	14,32	0,54	1,62	2,1642
211	9.91259865N	74.58886793 W	Campano	<i>Albizia saman</i>	Bueno	1,33	1	8,58	8,00	8,58	57,82	1,39	8,34	11,114
212	9.91259865N	74.58886793 W	Guasimo	<i>Guazuma ulmifolia</i>	Bueno	0,92	1	4,27	4,00	4,27	14,32	0,66	1,99	2,6591
213	9.91259865N	74.58886793 W	Camajón	<i>Sterculia apetala</i>	Bueno	2,89	4	2,78	10,00	2,78	6,05	6,56	12,74	65,5974
214	9.91259865N	74.58886793 W	Campano	<i>Albizia saman</i>	Bueno	1,78	1	12,86	12,00	12,86	129,89	2,49	22,40	29,862
215	9.91259865N	74.58886793 W	Carito	<i>Enterolobium Cyclocarpum</i>	Bueno	1,83	2	3,82	7,00	3,82	11,46	2,63	7,03	18,4116
216	9.91255861N	74.5887477 W	Guacamayo	<i>tripalis americana</i>	Bueno	0,83	1	6,42	6,00	6,42	32,37	0,54	2,43	3,2464
217	9.912505585N	74.58874266 W	Hobo	<i>Spondias Mombin</i>	Bueno	0,64	1	4,32	4,00	4,32	14,66	0,32	0,97	1,2868
218	9.91250513N	74.58874942 W	Carito	<i>Enterolobium Cyclocarpum</i>	Bueno	3	2	7,8	14,00	7,80	47,78	7,07	38,59	98,9604
219	9.91239367N	74.5888876 W	Viva seca	<i>Chloroleucon mangense</i>	Bueno	0,86	1	4,28	4,00	4,28	14,39	0,58	1,74	2,3235
220	9.91209698N	74.58903942 W	Guacamayo	<i>tripalis americana</i>	Bueno	1,16	2	4,44	6,00	4,44	15,48	1,06	3,28	6,3410
221	9.91209698N	74.58903942 W	Rabo de iguana	<i>Piptadenia retusa</i>	Bueno	0,8	1	4,3	4,00	4,30	14,52	0,50	1,51	2,0106
222	9.91207952N	74.58905457 W	Santa Cruz	<i>Aspidosperma polyneuron Müll</i>	Bueno	0,96	1	6,44	6,00	6,44	32,57	0,72	3,26	4,3429
223	9.91208116N	74.68906064 W	Muñeco	<i>Cordia eriostigma</i>	Bueno	0,82	1	5,35	5,00	5,35	22,48	0,53	1,98	2,6405

Avenida del Libertador No. 32-201 Barrio Tayrona, Santa Marta D.T.C.H., Magdalena, Colombia

Teléfono: (57) (605) 4380200 – (605) 4380300

www.corpamag.gov.co – email: contactenos@corpamag.gov.co



CORPORACION AUTONOMA REGIONAL DEL MAGDALENA
NIT. 800.099.287-4

1700-37

RESOLUCIÓN N°

FECHA:

2076
25 JUN, 2025

“POR MEDIO DE LA CUAL SE OTORGA UN PERMISO DE APROVECHAMIENTO FORESTAL ÚNICO AL CONSORCIO VIAS UNIVERSAL MAGDALENA PARA REALIZAR LAS ACTIVIDADES DE APROVECHAMIENTO REQUERIDAS EN LA EJECUCIÓN DEL PROYECTO: MEJORAMIENTO DE LA VIA QUE COMUNICA EL MUNICIPIO DE CHIBOLO CON LA RUTA NACIONAL 80-02 EN EL CORREGIMIENTO DE APURE, ZONA RURAL DEL MUNICIPIO DE PLATO, JURISDICCIÓN DEL DEPARTAMENTO DEL MAGDALENA”.

224	9.91208392N	74.58905345 W	Volador	<i>Gyrocarpus americanus</i>	Bueno	1,13	1	6,42	6,00	6,42	32,37	1,00	4,51	6,0173
225	9.91182822N	74.58940731 W	Santa Cruz	<i>Aspidosperma polyneuron Müll</i>	Bueno	1,25	1	7,5	7,00	7,50	44,18	1,23	6,44	8,5903
226	9.91131439N	74.58940731 W	Guacamayo	<i>triplaris americana</i>	Bueno	1,24	1	6,42	6,00	6,42	32,37	1,21	5,43	7,2458
227	9.91097341N	74.58955681 W	Alumbre	<i>Tabebuia coralibe</i>	Bueno	1,82	2	2,75	5,00	2,75	5,94	2,60	5,01	13,01
228	9.90816697N	74.58912978 W	Campano	<i>Albizia saman</i>	Bueno	1,12	1	5,35	5,00	5,35	22,48	0,99	3,69	4,926
229	9.9080229N	74.58905863 W	Alumbre	<i>Tabebuia coralibe</i>	Bueno	2,25	2	2,00	3,00	2,00	3,13	3,98	5,56	11,93
230	9.90797262N	74.58906001 W	Campano	<i>Albizia saman</i>	Bueno	1,09	1	6,43	6,00	6,43	32,47	0,93	4,20	5,599
231	9.90722863N	74.5886465 W	Carito	<i>Enterolobium Cyclocarpum</i>	Bueno	2,15	1	9,65	9,00	9,65	73,06	3,63	24,51	32,6746
232	9.90669362N	74.58826881 W	Polvillo	<i>Handroanthus serratifolius</i>	Bueno	1,07	2	2,71	5,00	2,71	5,77	0,90	1,71	4,4960
233	9.90656806N	74.58820245 W	Guasimo	<i>Guazuma ulmifolia</i>	Bueno	1,27	3	1,44	4,00	1,44	1,63	1,27	1,28	5,0671
234	9.89948321N	74.5839318 W	Campano	<i>Albizia saman</i>	Bueno	1,71	3	2,37	5,00	2,37	4,41	2,30	3,81	13,780
235	9.89914928N	74.58380838 W	Guacamayo	<i>triplaris americana</i>	Bueno	1,05	2	1,63	3,00	1,63	2,09	0,87	0,99	2,5977
236	9.89904138N	74.583776W	Guacamayo	<i>triplaris americana</i>	Bueno	1,6	2	5,41	10,00	5,41	22,99	2,01	7,61	20,1062
237	9.89905039N	74.5837123 W	Guacamayo	<i>triplaris americana</i>	Bueno	1,4	3	1,79	5,00	1,79	2,52	1,54	1,93	7,5969
238	9.89901162N	74.58369274 W	Guacamayo	<i>triplaris americana</i>	Bueno	1,53	1	15	14,00	15,00	176,72	1,96	20,59	27,4494
239	9.89715381N	74.58307903 W	Campano	<i>Albizia saman</i>	Bueno	1,6	1	11,79	11,00	11,79	109,17	2,01	16,59	22,117
240	9.89709439N	74.58301271 W	Carito	<i>Enterolobium Cyclocarpum</i>	Bueno	1,3	1	12,86	12,00	12,86	129,89	1,33	11,95	15,9279
241	9.8960961N	74.58284949 W	Sangregado	<i>Croton draco</i>	Bueno	1,1	2	2,17	4,00	2,17	3,70	0,95	1,44	3,8013
242	9.89352406N	74.58230404 W	Carito	<i>Enterolobium Cyclocarpum</i>	Bueno	1,96	1	7,5	7,00	7,50	44,18	3,02	15,84	21,1203

Avenida del Libertador No. 32-201 Barrio Tayrona, Santa Marta D.T.C.H., Magdalena, Colombia
Teléfono: (57) (605) 4380200 – (605) 4380300
www.corpamag.gov.co – email: contactenos@corpamag.gov.co



CORPORACION AUTONOMA REGIONAL DEL MAGDALENA
NIT. 800.099.287-4

1700-37

RESOLUCIÓN N°

207636

FECHA:

25 JUN. 2025

“POR MEDIO DE LA CUAL SE OTORGA UN PERMISO DE APROVECHAMIENTO FORESTAL ÚNICO AL CONSORCIO VIAS UNIVERSAL MAGDALENA PARA REALIZAR LAS ACTIVIDADES DE APROVECHAMIENTO REQUERIDAS EN LA EJECUCIÓN DEL PROYECTO: MEJORAMIENTO DE LA VIA QUE COMUNICA EL MUNICIPIO DE CHIBOLO CON LA RUTA NACIONAL 80-02 EN EL CORREGIMIENTO DE APURE, ZONA RURAL DEL MUNICIPIO DE PLATO, JURISDICCIÓN DEL DEPARTAMENTO DEL MAGDALENA”.

243	9.89121231N	74.58189994 W	Campano	<i>Albizia saman</i>	Bueno	3,2	2	6,59	12,00	6,59	34,07	8,04	37,08	96,510
244	9.89115475N	74.58187535 W	Campano	<i>Albizia saman</i>	Bueno	1,45	1	12,86	12,00	12,86	129,79	1,65	14,86	19,816
245	9.89104446N	74.58185333 W	Campano	<i>Albizia saman</i>	Bueno	1,7	1	11,79	11,00	11,79	109,17	2,27	18,73	24,968
246	9.89104446N	74.58185333 W	Campano	<i>Albizia saman</i>	Bueno	3,2	2	5,38	10,00	5,38	22,70	8,04	30,27	80,425
247	9.89116594N	74.58187426 W	Campano	<i>Albizia saman</i>	Bueno	1,52	1	11,79	11,00	11,79	109,08	1,81	14,97	19,960
248	9.89109495N	74.58183036 W	Campano	<i>Albizia saman</i>	Bueno	1,48	1	11,79	11,00	11,79	109,08	1,72	14,19	18,924
249	9.89107434N	74.58183377 W	Campano	<i>Albizia saman</i>	Bueno	1,38	1	11,79	11,00	11,79	109,17	1,50	12,34	16,453
250	9.890933109N	74.58177913 W	Campano	<i>Albizia saman</i>	Bueno	1,8	1	11,78 5	11,00	11,79	109,08	2,54	20,99	27,992
251	9.885554N	74.58104166 W	Majagua	<i>Hibiscus elatus</i>	Bueno	5,3	4	3,26	9,00	3,26	8,36	22,0 6	50,38	198,5570
252	9.88577575N	74.58097083 W	Guacamayo	<i>triplaris americana</i>	Bueno	1,06	1	16,08	15,00	16,08	203,08	0,88	9,93	13,2371
253	9.88581357N	74.58091653 W	Campano	<i>Albizia saman</i>	Bueno	1,36	1	8,58	8,00	8,58	57,82	1,45	8,72	11,521
254	9.8858199N	74.58097988 W	Carito	<i>Enterolobium Cyclocarpum</i>	Bueno	2,43	2	6,83	11,00	6,83	36,67	4,64	22,18	51,0148
255	9.8857253N	74.58089843 W	Carito	<i>Enterolobium Cyclocarpum</i>	Bueno	1,34	1	11,78	11,00	11,78	108,99	1,41	11,63	15,5129
256	9.8858199N	74.58097988 W	Guasimo	<i>Guazuma ulmifolia</i>	Bueno	1,48	2	5,37	10,00	5,37	22,65	1,72	6,47	17,2034
257	9.8855404N	74.58089597 W	Campano	<i>Albizia saman</i>	Bueno	1,5	1	10,71	10,00	10,71	90,09	1,77	13,25	17,672
258	9.88554283N	74.58090598 W	Carito	<i>Enterolobium Cyclocarpum</i>	Bueno	1,48	1	11,78	11,00	11,78	108,99	1,72	14,19	18,9237
259	9.88547118N	74.58090987 W	Carito	<i>Enterolobium Cyclocarpum</i>	Bueno	1,16	1	10,72	10,00	10,72	90,26	1,06	7,93	10,5683
260	9.88544659N	74.5808953 W	Carito	<i>Enterolobium Cyclocarpum</i>	Bueno	1,69	1	11,79	11,00	11,79	109,17	2,24	18,51	24,6750
261	9.88543652N	74.58088375 W	Carito	<i>Enterolobium Cyclocarpum</i>	Bueno	1,9	1	11,79	11,00	11,79	109,08	2,84	23,39	31,1882

Avenida del Libertador No. 32-201 Barrio Tayrona, Santa Marta D.T.C.H., Magdalena, Colombia

Teléfono: (57) (605) 4380200 – (605) 4380300

www.corpamag.gov.co – email: contactenos@corpamag.gov.co



CORPORACION AUTONOMA REGIONAL DEL MAGDALENA
NIT. 800.099.287-4

1700-37

RESOLUCIÓN N°


FECHA:

2076-17
25 JUN. 2025

“POR MEDIO DE LA CUAL SE OTORGA UN PERMISO DE APROVECHAMIENTO FORESTAL ÚNICO AL CONSORCIO VIAS UNIVERSAL MAGDALENA PARA REALIZAR LAS ACTIVIDADES DE APROVECHAMIENTO REQUERIDAS EN LA EJECUCIÓN DEL PROYECTO: MEJORAMIENTO DE LA VIA QUE COMUNICA EL MUNICIPIO DE CHIBOLO CON LA RUTA NACIONAL 80-02 EN EL CORREGIMIENTO DE APURE, ZONA RURAL DEL MUNICIPIO DE PLATO, JURISDICCIÓN DEL DEPARTAMENTO DEL MAGDALENA”.

262	9.88546636N	74.5809044 W	Campana	<i>Albizia saman</i>	Bueno	1,64	1	10,71	10,00	10,71	90,09	2,11	15,84	21,124
263	9.88331123N	74.58067661 W	Hobo	<i>Spondias Mombin</i>	Bueno	1,05	1	10,7	10,00	10,70	89,92	0,87	6,49	8,6590
264	9.8832812N	74.58064673 W	Carito	<i>Enterolobium Cyclocarpum</i>	Bueno	2,1	1	11,79	11,00	11,79	109,08	3,46	28,57	38,0998
265	9.88144834N	74.58057043 W	Ceiba bruja	<i>Hura crepitans</i>	Bueno	1,05	1	6,44	6,00	6,44	32,57	0,87	3,90	5,1954
266	9.88145402N	74.58058073 W	Carito	<i>Enterolobium Cyclocarpum</i>	Bueno	1,7	1	9,64	9,00	9,64	72,99	2,27	15,32	20,4283
267	9.88136906N	74.58061151 W	Polvillo	<i>Handroanthus serratifolius</i>	Bueno	1,12	1	10,71	10,00	10,71	90,09	0,99	7,39	9,8521
268	9.88137267N	74.58060985 W	Majagua	<i>Hibiscus elatus</i>	Bueno	3,6	1	10,71	10,00	10,71	90,16	10,18	76,34	101,7878
269	9.88123532N	74.58063768 W	Carito	<i>Enterolobium Cyclocarpum</i>	Bueno	1,2	1	9,64	9,00	9,64	72,99	1,13	7,63	10,1788
270	9.88136906N	74.58061151 W	Polvillo	<i>Handroanthus serratifolius</i>	Bueno	0,9	1	8,57	8,00	8,57	57,68	0,64	3,82	5,0894
271	9.8812281N	74.58061847 W	Guacamayo	<i>triplaris americana</i>	Bueno	0,8	1	10,71	10,00	10,71	90,09	0,50	3,77	5,0266
272	9.88085975N	74.5806078 W	Polvillo	<i>Handroanthus serratifolius</i>	Bueno	1,4	2	2,16	4,00	2,16	3,66	1,54	2,33	6,1575
273	9.87965613N	74.58054224 W	Hobo	<i>Spondias Mombin</i>	Bueno	1,9	1	10,71	10,00	10,71	90,16	2,84	21,26	28,3529
274	9.87971343N	74.5807994 W	Huevo de burro	<i>Tabernaemonta na donnelli smithii</i>	Bueno	1,15	1	5,37	5,00	5,37	22,65	1,04	3,90	5,1935
275	9.87953368N	74.58062275 W	Carito	<i>Enterolobium Cyclocarpum</i>	Bueno	1,9	1	12,86	12,00	12,86	129,89	2,84	25,52	34,0235
276	9.87948534N	74.58057013 W	Uvito	<i>Cordia alba</i>	Bueno	0,82	1	6,44	6,00	6,44	32,57	0,53	2,38	3,1686
277	9.87948534N	74.58057013 W	Camajón	<i>Sterculia apetala</i>	Bueno	1,15	1	16,08	15,00	16,08	203,08	1,04	11,69	15,5804
278	9.87908547N	74.58050063 W	Carito	<i>Enterolobium Cyclocarpum</i>	Bueno	2,2	1	16,07	15,00	16,07	202,83	3,80	42,76	57,0200
279	9.87907369N	74.58053823 W	Carito	<i>Enterolobium Cyclocarpum</i>	Bueno	1,83	1	16,07	15,00	16,07	202,83	2,63	29,59	39,4534

Avenida del Libertador No. 32-201 Barrio Tayrona, Santa Marta D.T.C.H., Magdalena, Colombia
Teléfono: (57) (605) 4380200 – (605) 4380300
www.corpamag.gov.co – email: contactenos@corpamag.gov.co



1700-37

RESOLUCIÓN N°

2 076

FECHA:

25 JUN. 2025

“POR MEDIO DE LA CUAL SE OTORGA UN PERMISO DE APROVECHAMIENTO FORESTAL ÚNICO AL CONSORCIO VIAS UNIVERSAL MAGDALENA PARA REALIZAR LAS ACTIVIDADES DE APROVECHAMIENTO REQUERIDAS EN LA EJECUCIÓN DEL PROYECTO: MEJORAMIENTO DE LA VIA QUE COMUNICA EL MUNICIPIO DE CHIBOLO CON LA RUTA NACIONAL 80-02 EN EL CORREGIMIENTO DE APURE, ZONA RURAL DEL MUNICIPIO DE PLATO, JURISDICCIÓN DEL DEPARTAMENTO DEL MAGDALENA”.

280	9.87909791N	74.58055772 W	Carito	<i>Enterolobium Cyclocarpum</i>	Bueno	1,91	1	12,86	12,00	12,86	129,89	2,87	25,79	34,3826
281	9.87908323N	74.58054462 W	Camajón	<i>Sterculia apetala</i>	Bueno	0,95	1	4,3	4,00	4,30	14,52	0,71	2,13	2,8353
282	9.87393646N	74.58009313 W	Neem	<i>Azadirachta indica A</i>	Bueno	1,22	3	1,45	4,00	1,45	1,65	1,17	1,19	4,6760
TOTALES						414,06	398,00	2110,75	2305,50	2100,59	16446,16	576,48	3248,00	5675,81

PARÁGRAFO. Las especies aprovechadas deberán corresponder exclusivamente a las reportadas y verificadas en el Plan de Aprovechamiento Forestal, objeto del presente permiso.

PARÁGRAFO SEGUNDO: Los productos forestales obtenidos del aprovechamiento corresponden a un volumen de **3248,00 m³**, los cuales podrán destinarse a satisfacer las necesidades de la empresa, proporcionarse a terceros, a la comunidad o pueden ser donados para beneficio de obras sociales, en madrinan postes y leña, debiéndose registrarse las cantidades por tipo de producto, los beneficiarios de los mismos y las fechas de entrega.

PARÁGRAFO TERCERO: Los productos obtenidos no pueden ser quemados a cielo abierto, las ramas y hojas serán picadas y repicadas para enriquecimiento de suelos, recuperación de pastos y praderas, producción de compost o coberturas vegetales o realizar una buena disposición final del residuo.

ARTÍCULO SEGUNDO. - El presente aprovechamiento forestal se otorga por un término de doce (12) meses, contados a partir de la notificación del presente acto administrativo, durante este tiempo el peticionario realizará las labores necesarias para llevar a cabo el proyecto.

ARTÍCULO TERCERO. - El Consorcio Vías Universal Magdalena deberá cumplir con las siguientes medidas compensatorias:

- Por el impacto forestal causado por el proyecto: Se impone la obligación de realizar la siembra de 2820 árboles de especies nativas en área de influencia del proyecto y/o donde la Corporación lo determine y darle mantenimiento por 3 años para lo cual



1700-37

RESOLUCIÓN N°

2 076

FECHA:

25 JUN, 2025

"POR MEDIO DE LA CUAL SE OTORGA UN PERMISO DE APROVECHAMIENTO FORESTAL ÚNICO AL CONSORCIO VIAS UNIVERSAL MAGDALENA PARA REALIZAR LAS ACTIVIDADES DE APROVECHAMIENTO REQUERIDAS EN LA EJECUCIÓN DEL PROYECTO: MEJORAMIENTO DE LA VIA QUE COMUNICA EL MUNICIPIO DE CHIBOLO CON LA RUTA NACIONAL 80-02 EN EL CORREGIMIENTO DE APURE, ZONA RURAL DEL MUNICIPIO DE PLATO, JURISDICCIÓN DEL DEPARTAMENTO DEL MAGDALENA".

deberá presentar el respectivo Plan de Compensación y Establecimiento Forestal, en el cual se definan los criterios de selección de áreas a reforestar teniendo como referente las líneas de cumplimiento del Plan de Acción Corporativo, donde se enmarcaría la compensación en comento.

- Por la fauna impactada por el proyecto, se deberá implementar medidas relacionadas con el manejo y rescate de la misma. Por lo que es procedente imponer la obligación de garantizar el rescate de la fauna impactada residente en la zona del aprovechamiento, aplicando las medidas necesarias para el manejo de fauna silvestre, para lo cual deberán informar a la Corporación con el fin de hacer el respectivo acompañamiento con el grupo de funcionarios encargados del componente de fauna silvestre y deberán allegar un documento denominado "Plan de Ahuyentamiento, Rescate, Translocación o Reubicación de Fauna Silvestre", para su aprobación.
- Así mismo, el beneficiario del presente permiso deberá fortalecer el CAVFS en la entrega de 5 cámaras trampa Bushnell referencia Trail CORE S-4K, que cumplan con las siguientes especificaciones: video 4K, alcance nocturno de 110 pies, pantalla de visualización a color de 1.5", afinación de imagen profesional, menús preestablecidos y modo avanzado, video dinámico, imágenes de hasta 30 MB, con memoria recomendada de 64mb. 3 cámaras Bushnell referencia Trail CORE S-4K, que cumplan con las siguientes especificaciones: video 4K, alcance nocturno de 110 pies, pantalla de visualización a color de 1.5", afinación de imagen profesional, menús preestablecidos y modo avanzado, video dinámico, imágenes de hasta 30 MB, con memoria recomendada de 64mb.
- Por el impacto al componente social: El beneficiario del presente permiso deberá realizar actividades de educación ambiental al interior de una comunidad estudiantil en el área de influencia del proyecto, desarrollando un (1) Proyecto Ambiental Escolar - PRAES, el cual deberá ser concertado con CORPAMAG dentro del primer mes después de la notificación de este acto administrativo.

ARTÍCULO CUARTO. - El beneficiario del presente aprovechamiento queda obligado a cumplir con las siguientes medidas:

Avenida del Libertador No. 32-201 Barrio Tayrona, Santa Marta D.T.C.H., Magdalena, Colombia

Teléfono: (57) (605) 4380200 – (605) 4380300

www.corpamag.gov.co – email: contactenos@corpamag.gov.co



CORPORACION AUTONOMA REGIONAL DEL MAGDALENA
NIT. 800.099.287-4

1700-37

RESOLUCIÓN N°

2 076

FECHA:

25 JUN. 2025

“POR MEDIO DE LA CUAL SE OTORGA UN PERMISO DE APROVECHAMIENTO FORESTAL ÚNICO AL CONSORCIO VIAS UNIVERSAL MAGDALENA PARA REALIZAR LAS ACTIVIDADES DE APROVECHAMIENTO REQUERIDAS EN LA EJECUCIÓN DEL PROYECTO: MEJORAMIENTO DE LA VIA QUE COMUNICA EL MUNICIPIO DE CHIBOLO CON LA RUTA NACIONAL 80-02 EN EL CORREGIMIENTO DE APURE, ZONA RURAL DEL MUNICIPIO DE PLATO, JURISDICCIÓN DEL DEPARTAMENTO DEL MAGDALENA”.

- a. Utilizar las herramientas adecuadas y personal técnico capacitado, para las actividades permisionadas.
- b. Efectuar la definición y delimitación exacta sobre el terreno del área que será intervenida por las actividades, la cual debe ser previamente identificada por el personal asignado a dicha labor.
- c. Se estipula el horario para las labores de corte en zonas rurales, a partir de las 6:00 y 17:00 horas de lunes a sábado.
- d. Al iniciar las labores, y con el fin de evitar accidentes la zona de trabajo se debe aislar el sitio evitando el paso de transeúntes y vehículos, utilizando cintas reflectivas, conos y señales informativas.
- e. Los operarios deben disponer de las herramientas adecuadas como motosierra, lazos, manilas, cuñas y escaleras, los elementos de seguridad necesarios para realizar este tipo de actividad, como arnés, eslingas, cinturones de seguridad, zapatos escaladores, gafas, casco y guantes.
- f. Disponer en lugares apropiados el material vegetal de estas actividades, evitando que estos sean depositados en espacios públicos o drenajes de agua.
- g. El apeo de árboles con corte desde la base, se realizará en aquellos individuos que sean menores de 3 metros de altura y se encuentren en espacios libres de obstáculos, sin presencia de cables aéreos, construcciones, viviendas o vías muy transitadas.
- h. Para los árboles mayores de 3 metros de alturas o localizados en áreas reducidas y con presencia de cables aéreos, construcciones, viviendas y vías muy transitadas, se deben realizar las actividades por partes, comenzando a descopar primero las ramas más delgadas, luego las más gruesas, las cuales de ser necesario, se deben bajar amarradas con manilas o lazos, para después de que el tronco se encuentre libre de

Avenida del Libertador No. 32-201 Barrio Tayrona, Santa Marta D.T.C.H., Magdalena, Colombia

Teléfono: (57) (605) 4380200 – (605) 4380300

www.corpamag.gov.co – email: contactenos@corpamag.gov.co



1700-37


RESOLUCIÓN N° 2076-13

FECHA: 25 JUN. 2025

"POR MEDIO DE LA CUAL SE OTORGA UN PERMISO DE APROVECHAMIENTO FORESTAL ÚNICO AL CONSORCIO VIAS UNIVERSAL MAGDALENA PARA REALIZAR LAS ACTIVIDADES DE APROVECHAMIENTO REQUERIDAS EN LA EJECUCIÓN DEL PROYECTO: MEJORAMIENTO DE LA VIA QUE COMUNICA EL MUNICIPIO DE CHIBOLO CON LA RUTA NACIONAL 80-02 EN EL CORREGIMIENTO DE APURE, ZONA RURAL DEL MUNICIPIO DE PLATO, JURISDICCIÓN DEL DEPARTAMENTO DEL MAGDALENA".

ramas comenzar con el corte de este, cortándolo en secciones de máximo de 2 metros, comenzando de arriba hacia abajo.

- i. Abstenerse de intervenir el área forestal protectora de corrientes hídricas (30 metros a lado y lado de los cauces de corrientes permanentes y transitorias).
- j. Brindar capacitación al personal que ejecutará las actividades contempladas dentro de las actividades de podas autorizado con el propósito de garantizar la seguridad de los mismos y reducir los impactos ambientales por el desarrollo de las diferentes actividades.
- k. Adoptar fichas de manejo ambiental, que describa las medidas de mitigación y manejo de la fauna silvestre, evaluando los procesos de readaptación a las nuevas características del entorno transformado, procesos de reubicación, reasentamiento y establecimiento de nichos ecológicos si a ello hubiere lugar.
- l. El beneficiario del Aprovechamiento Forestal se abstendrá de realizar actividades de tala o poda de árboles que no se encuentren dentro del inventario forestal aprobado. En caso de requerir algún otro forestal deberá solicitar autorización a la Corporación para realizar dicha actividad.
- m. En caso que alguno de los forestales autorizados a intervenir se encuentre en propiedad privada, el beneficiario del presente permiso deberá solicitar autorización previa al propietario del predio para desarrollar la actividad aquí permisionadas.
- n. El Consorcio Vías Universal Magdalena a través de su representante legal durante la ejecución de las actividades, deberá presentar a esta entidad bimestralmente y de acuerdo al cronograma de ejecución para el desarrollo del proyecto, un informe de los procesos establecidos para el rescate de fauna impactada residente en la zona del proyecto y en sus inmediaciones, aplicando las medidas necesarias para el manejo de fauna silvestre, para lo cual deberán informar a la corporación, los movimientos y reubicación de fauna con el fin de hacer el respectivo acompañamiento con el grupo de funcionarios encargados del componente de fauna silvestre.



CORPORACION AUTONOMA REGIONAL DEL MAGDALENA
NIT. 800.099.287-4

1700-37

RESOLUCIÓN N°

2 076

FECHA:

25 JUN. 2025

"POR MEDIO DE LA CUAL SE OTORGA UN PERMISO DE APROVECHAMIENTO FORESTAL ÚNICO AL CONSORCIO VIAS UNIVERSAL MAGDALENA PARA REALIZAR LAS ACTIVIDADES DE APROVECHAMIENTO REQUERIDAS EN LA EJECUCIÓN DEL PROYECTO: MEJORAMIENTO DE LA VIA QUE COMUNICA EL MUNICIPIO DE CHIBOLO CON LA RUTA NACIONAL 80-02 EN EL CORREGIMIENTO DE APURE, ZONA RURAL DEL MUNICIPIO DE PLATO, JURISDICCIÓN DEL DEPARTAMENTO DEL MAGDALENA".

- o. Quedan prohibidas las quemas y en caso de realizarse alguna quema atribuible al ejecutor de las obras, este responderá penal y administrativamente ante las autoridades competentes.
- p. Los residuos vegetales se deberán destinar a la recuperación de suelos en la aplicación de material vegetal picado en la base de los árboles a sembrar.
- q. El Consorcio Vías Universal Magdalena a través de su representante legal durante la ejecución del proyecto, deberá presentar a esta entidad dos informes durante la vigencia del permiso.

PARÁGRAFO: Cualquier incumplimiento de las obligaciones establecidas en la presente resolución será causal para se apliquen las sanciones establecidas, previo trámite del procedimiento sancionatorio respectivo (Ley 1333 de 2009, modificada por la Ley 2387 de 2024).

ARTÍCULO QUINTO. - CORPAMAG realizará las visitas técnicas que requiera, con el fin de ejercer las funciones de control y vigilancia de lo autorizado en la presente Resolución, para ello, el beneficiario se compromete a disponer de todo lo requerido y asumir los costos que demande tal seguimiento.

ARTÍCULO SEXTO. - CESIÓN DE DERECHOS Y OBLIGACIONES: En el evento que el beneficiario del presente permiso ceda los derechos y obligaciones obtenidos por el presente proveído, deberá presentar a la Corporación documento de cesión total de derechos y obligaciones. El cual la autoridad ambiental deberá expedir acto administrativo motivado aprobando o no tal situación.

ARTÍCULO SÉPTIMO. – El Consorcio Vías Universal Magdalena deberá cancelar a la Corporación Autónoma Regional del Magdalena – CORPAMAG el monto correspondiente a la tasa por Aprovechamiento Forestal, una vez sea liquidada.

ARTICULO OCTAVO. - Notifíquese personalmente del presente acto administrativo al señor

Avenida del Libertador No. 32-201 Barrio Tayrona, Santa Marta D.T.C.H., Magdalena, Colombia
Teléfono: (57) (605) 4380200 – (605) 4380300
www.corpamag.gov.co – email: contactenos@corpamag.gov.co



CORPORACION AUTONOMA REGIONAL DEL MAGDALENA
NIT. 800.099.287-4

1700-37

RESOLUCIÓN N°

FECHA:

2076

25 JUN. 2025

“POR MEDIO DE LA CUAL SE OTORGA UN PERMISO DE APROVECHAMIENTO FORESTAL ÚNICO AL CONSORCIO VIAS UNIVERSAL MAGDALENA PARA REALIZAR LAS ACTIVIDADES DE APROVECHAMIENTO REQUERIDAS EN LA EJECUCIÓN DEL PROYECTO: MEJORAMIENTO DE LA VIA QUE COMUNICA EL MUNICIPIO DE CHIBOLO CON LA RUTA NACIONAL 80-02 EN EL CORREGIMIENTO DE APURE, ZONA RURAL DEL MUNICIPIO DE PLATO, JURISDICCIÓN DEL DEPARTAMENTO DEL MAGDALENA”.

José Ernesto Quiroga Pertuz en su condición de Representante Legal del Consorcio Vías Universal Magdalena o a su apoderado legalmente constituido.

ARTÍCULO NOVENO. - El (los) beneficiario(s) del permiso asume(n) toda la responsabilidad por daños o accidentes que se causen a terceros como consecuencia del aprovechamiento de los forestales e intervención a las áreas.

ARTICULO DÉCIMO. - Ordénese la publicación de la parte resolutive en la página web de CORPAMAG.

ARTÍCULO DÉCIMO PRIMERO. - Copia del presente proveído debe ser enviada al señor Procurador Judicial II Ambiental y Agrario del Magdalena, para su conocimiento y fines pertinentes.

ARTICULO DÉCIMO SEGUNDO. - Contra la presente Resolución procede el Recurso de Reposición interpuesto dentro de los diez (10) días siguientes a la notificación del presente acto administrativo.

PUBLÍQUESE, COMUNÍQUESE, NOTIFÍQUESE Y CÚMPLASE


ALEREBO RAFAEL MARTÍNEZ GUTIÉRREZ
DIRECTOR GENERAL

Aprobó: Gustavo Pertuz Meléndez - Subdirector S.C.A.
Ruso: Manriquez Ferrer Fernandez - Coordinadora S.C.A.
Proyecto: Andrea Hernández C. - Contraloría S.C.A.

Se realiza notificación personal por correo electrónico con fundamento en el numeral 1º del artículo 67 de la Ley 1437 de 2011


Avenida del Libertador No. 32-201 Barrio Tayrona, Santa Marta D.T.C.H., Magdalena, Colombia
Teléfono: (57) (605) 4380200 – (605) 4380300
www.corpamag.gov.co – email: contactenos@corpamag.gov.co

Notificación Resolución N° 2076 de 2025

Desde notificaciones@corpamag.gov.co <notificaciones@corpamag.gov.co>

Fecha Jue 26/06/2025 14:27

Para Viasuniversalmagdalena <viasuniversalmagdalena@gmail.com>

 1 archivo adjunto (15 MB)

Resolución N° 2076 de 2025 forestal.pdf;

Señor@

JOSÉ ERNESTO QUIROGA PERTUZ

Representante Legal

CONSORCIO VIAS UNIVERSAL MAGDALENA

Ref.: **Notificación Resolución N° 2076** de fecha 25/06/2025. **Expediente:** 6518.

Por medio del presente se procede de conformidad con lo establecido en el numeral 1° del inciso 4° del artículo 67 del CPACA y se le notifica el contenido del acto administrativo de la referencia, por medio del cual se "Otorga permiso de Aprovechamiento Forestal Único", indicándole que contra el mismo **procede recurso de reposición**, el cual podrá interponerse ante la Dirección General de CORPAMAG, a través del correo electrónico **contactenos@corpamag.gov.co** o personalmente dentro de los diez (10) días siguientes a la presente notificación, de acuerdo al artículo 76 de la Ley 1437 de 2011.

Esta notificación se realiza al correo electrónico suministrado y autorizado para tal fin en el radicado No. MR2024100900283 de fecha 09/10/2024

--

Sin otro en particular,

Notificador

Subdirección de Gestión Ambiental

Teléfonos: (605) 4380200 - 4380300 Ext 168



Corporación Autónoma
Regional del Magdalena

Avenida del Libertador 32 - 201
Sede Principal Santa Marta
Teléfonos: 605 438 0300 - 605 438 0200

