







República de Colombia
Dpto del Magdalena





Escala 1:250.000

Convenciones

-  Centros Poblados, Sitios
 Red Vial
 Drenaje
 Ciénaga
 Drenaje Doble
 Limite Municipal

Leyenda

Estabilidad Geotécnica

		Estabilidad Geotécnica	Ha	%
	Alta	Alta	47.306	88,24
	Moderada	Moderada	6.303	11,76

Dependencia:	Planeación
--------------	------------

Elaboró: J. Cuetto
Revisó:

Fuente: Basemap, CORPAMAG Junio 2023

Ubicación: Corpamag/Amenaza RM.mxd

MAPA DE AMENAZA POR REMOCIÓN EN MASA - MPIO DE CHIBOLO

Origen Solicitud:	
-------------------	--

Interno:

Fecha: 07/07/2024

Fecha de Edición	27/02/2024
------------------	------------

07/06/2024
Fecha de Vigencia

Data	31/12/2024
------	------------

Mapa N°

13/22

Nota: El Usuario de esta informacion esta sujeto a derechos de copia y propiedad intelectual (Ley 23 de 28/01/1982)

Información de Referencia:
MAGNA-SIRGAS_Origen-Nacional
EPSG: 9377